

VYJÁDŘENÍ K PROJEKTOVÉ DOKUMENTACI

M Ě S T S K Ý Ú Ř A D, Odbor dopravy a silničního hospodářství
náměstí Míru 31, 676 02 Moravské Budějovice

SPIS. ZN.: ODSH/19581/2023/Hu
Č.J.: MUMB/ODSH/ 20428/2023
VYŘIZUJE: Bc. Jana Hutařová
TEL.: 568 408 356
E-MAIL: jhutarova@mbudejovice.cz
DATUM: 14.08.2023



MUMBX00RA3TF

VYJÁDŘENÍ

Městský úřad Moravské Budějovice, jako silniční správní úřad příslušný podle § 40 odst. 4 písm. a) zákona č. 13/1997 Sb., o pozemních komunikacích, ve znění pozdějších předpisů (dále jen "zákon o pozemních komunikacích"), a speciální stavební úřad příslušný podle § 16 odst. 1 a § 40 odst. 4 písm. a) zákona o pozemních komunikacích vyhlášky č. 501/2006 Sb., o obecných požadavcích na využívání území, ve znění pozdějších předpisů a § 15 odst. 1 zákona č. 183/2006 Sb., o územním plánování a stavebním řádu (stavební zákon), ve znění pozdějších předpisů (dále jen "stavební zákon") , po posouzení žádosti, kterou dne 01.08.2023 podal

DI PROJEKT s.r.o., IČO 01873687, Chelčického 686, 533 51 Pardubice,

(dále jen "žadatel"), ve věci vyjádření podle § 155 zákon č. 500/2004 Sb. Správní řád k projektové dokumentaci pro společné územní a stavební řízení k akci:

„II/408, II/411 DEŠOV KŘÍŽ. II/408 A II/411“,

Jako příslušný speciální stavební úřad, kterým bude vedeno správní řízení pro povolení stavby **nebude** vydávat vyjádření k uvedené stavbě coby podklad pro výše uvedený stavební záměr.

otisk úředního razítka, Bc. Jana Hutařová
samostatný odborný referent odboru dopravy a silničního hospodářství

Obdrží:

účastníci (dodejky)

DI PROJEKT s.r.o., IDDS: ui8wq5u

Městský úřad Moravské Budějovice, odbor životního prostředí
nám. Míru 31, 676 02 Moravské Budějovice

VÁŠ DOPIS ZN :

ZE DNE : 01.08.2023
Č.J. : MUMB/OŽP/20941/2023
VYŘIZUJE : Kr, Šk, SeP, An
TELEFON : 568 408 380
DATUM : 21.08.2023

DI PROJEKT s.r.o.
Chelčického 686
533 51 Pardubice

Vyjádření k akci „II/408, II/411 Dešov kříž. II/408 a II/411“

Vyjadřujeme se z těchto hledisek:

1. Vodní hospodářství

Stavbou se nachází v blízkosti vodní plochy p.č. 644, k.ú. Velký Dešov ve vlastnictví obce. Záměr nepodléhá vydání souhlasu dle § 17 vodního zákona. Stavbou nesmí dojít ke zhoršení jakosti povrchových a podzemních vod závadnými látkami ve smyslu § 39 zákona č. 254/2011 Sb. o vodách a o změně některých zákonů, zejména ropnými produkty ze stavebních a dopravních prostředků.

2. Odpadové hospodářství

Původce odpadů je povinen se vzniklými odpady nakládat v souladu se zákonem č. 541/2020 Sb., o odpadech, zejména:

- Při hledání způsobu využití nebo odstranění odpadů bude dodržována hierarchie způsobů nakládání s odpady, tedy pokud nelze vzniku odpadu předejít nebo jej opětovně použít, bude dána přednost recyklaci odpadů před jiným využitím odpadů. Odstranění odpadů (např. skládkováním) bude použito až v poslední řadě.
- Odpady vzniklé v průběhu stavebních prací budou shromažďovány odděleně.
- Odpady vzniklé během předmětné akce budou předány pouze do zařízení určeného pro nakládání s odpady v souladu s § 13 odst. 1 písm. e) zákona o odpadech (odpady není možné předávat osobám, které nejsou oprávněné k jejich převzetí).
- Původce musí mít v případě stavebního a demoličního odpadu, který sám nezpracuje, na jeho předání zajištěnou písemnou smlouvu v odpovídajícím množství odpadu před jeho vznikem (§ 15 odst. 2 písm. c) zákona o odpadech).

Na nakládání s nekontaminovanou zemínou a jiným přírodním materiálem vytěženým během stavební činnosti, pokud je zajištěno, že materiál bude použit ve svém přirozeném stavu pro účely stavby na místě, na kterém byl vytěžen, se nevztahuje zákon o odpadech (§ 2 odst. 1 písm. e) zákona o odpadech).

3. Ochrana ovzduší

Předložený záměr nevyžaduje vydání závazného stanoviska z hlediska ochrany ovzduší dle § 11 odst. 3 zákona č. 201/2012 Sb., o ochraně ovzduší.

4. Ochrana přírody a krajiny

1. Stavbou nedojde ke kácení stromů.
2. Stavba musí respektovat ČSN 83 9061 „Sadovnictví a krajinářství, Ochrana stromů, porostů a ploch pro vegetaci při stavebních činnostech“ (dále jen ČSN). V blízkosti stromů budou výkopy prováděny **pouze ručně** tak, aby nebyly porušeny kořeny stromů.

5. Ochrana ZPF

Podle předložené PD nedojde k dotčení zájmů ochrany ZPF.

Toto vyjádření není povolením nebo souhlasem, ani je nenahrazuje, a protože není rozhodnutím ve smyslu zák. č. 500/2004 Sb., správní řád, nelze se proti němu odvolat.

RNDr. Tibor Andrejkovič
vedoucí odboru ŽP

M Ě S T S K Ý Ú Ř A D, odbor výstavby a územního plánování
náměstí Míru 31, 676 02 Moravské Budějovice

SPIS. ZN.: OVUP/19635/2023/LeD
Č. J.: MUMB/OVUP/22760/2023
VYŘIZUJE: Lenka Dohnalová
TEL.: 568 408 330
E-MAIL: ldohnalova@mbudejovice.cz
DATUM: 12. 09. 2023



MUMBX00RDE3T

ZÁVAZNÉ STANOVISKO

Městský úřad Moravské Budějovice, jako místně a věcně příslušný orgán státní památkové péče ve smyslu § 29 odst. 2 zákona č. 20/1987 Sb., o státní památkové péči, ve znění pozdějších předpisů (dále jen „zákon o státní památkové péči“), posoudil žádost o vydání závazného stanoviska, kterou dne 01. 08. 2023 podal

DI PROJEKT s.r.o., IČO 01873687, Chelčického čp. 686, Rosice, 533 51 Pardubice 17

(dále jen "žadatel"), ve věci

II/408, II/411 Dešov křiž. II/408 a II/411

na pozemcích parc. č. 3061/1, 3061/15, 3097/5, 4133 a 4871 v katastrálním území Velký Dešov, které se nachází na území Vesnické památkové rezervace Dešov, rejstříkové číslo Ústředního seznamu kulturních památek České republiky 1106 a dále na pozemcích parc. č. 3061/7, 4000/1, 4864 a 4865 v katastrálním území Velký Dešov, které se nachází částečně na území Vesnické památkové rezervace Dešov, rejstříkové číslo Ústředního seznamu kulturních památek České republiky 1106.

Popis stavebních prací:

Projektová dokumentace (II/408, II/411 Dešov křiž. II/408 a II/411, zpracovatel PD: DI PROJEKT s.r.o., IČO 01873687, Chelčického 686, 533 51 Pardubice, zodpovědný projektant: Jan Zvára, DiS. ČKAIT číslo autorizace: 0701440, datum: červenec 2023) ve stupni DUSP + PDPS řeší opravu silnice II/408, II/411 a novostavbu parkovacího zálivu s chodníkem. Jedná se o dvoupruhovou obousměrnou silnici v průtahu obce Dešov. Důvodem opravy je nebezpečná a nepřehledná stávající úprava křižovatek, kde vznikají dopravní nehody a dále špatný stav vozovky s nefunkčním odvodněním silnice. Stavba je rozdělena na tři úseky.

Úsek „A“ silnice II/411 a II/408 ze směru od Moravských Budějovic na Znojmo.

Začátek úseku „A“ je u svislé dopravní značky obce ze směru od Moravských Budějovic v pracovní spáře předchozího opravovaného úseku a konec úseku je v centru obce za křižovatkou silnic II/411 a 408 směrem na Znojmo v pracovní spáře předchozího opravovaného úseku. Celková délka opravy je 248,30 m.

Trasa respektuje stávající silnici II/411 a II/408. Směrové a šířkové uspořádání silnice je zachováno stávající. Šířka vozovky bude v proměnlivé šířce dle situace pozemní komunikace 6,00-8,33 m, nezpevněna krajnice v šířce 0,50 m. Vozovka ve směrovém oblouku bude v jednostranném sklonu a v přímém úseku ve střežovitém sklonu dle charakteristických příčných řezů. Vyškové řešení je navrženo ve stávající niveletě. Vozovka, kde jsou stávající silniční obruby bude opřena do těchto obrub. V případě vytrhnutí budou znovu osazeny do betonového lože z C20/25 n XF3 tl. 100 mm s boční opěrou a v případě poškození budou osazeny nové betonové silniční obruby 15/25 uložené do betonového lože z C20/25 n XF3 tl. 100 mm s boční opěrou.

zprava

V napojení na stávající vozovku silnice II/408 a II/411 a stávajících křižovatek s místní komunikací bude proříznuta pracovní spára, která se zalije modifikovanou asfaltovou zálivkou. Sjezdy budou výškově napojeny na vozovku frézinkem tl. 100 mm, případně předláždění stávajícího povrchu s doplněním materiálu.

Úsek „B“ silnice II/408 ze směru od Jemnice po křiž. se sil. II/408

Začátek úseku „B“ je u svisle dopravní značky obce ze směru od Jemnice v pracovní spáře předchozího opravovaného úseku a konec úseku je v křižovatce se silnicí II/411. Celková délka opravy je 140,00 m.

Trasa respektuje stávající silnici II/408. Směrové a šířkové uspořádání silnice je zachováno stávající. Šířka vozovky bude v proměnlivé šířce dle situace pozemní komunikace 5,50 m až 28,70 m v křižovatce se silnicí II/411, nezpevněna krajnice v šířce 0,50 m. Vozovka ve směrovém oblouku bude v jednostranném sklonu a v přímém úseku ve střežovitém sklonu dle charakteristických příčných řezů. Výškové řešení je navrženo ve stávající niveletě. Vozovka a srpovitá krajnice v prostoru křižovatky bude opřena do betonových silničních obrub 15/25 převýšených o 0,12 m a silničních obrub 10/25 v úrovni vozovky, uložených do betonového lože z C20/25 n XF3 tl. 100 mm s boční opěrou.

V napojení na stávající vozovku silnice II/408 a II/411 bude proříznuta pracovní spára, která se zalije modifikovanou asfaltovou záhlvkou. Sjezdy budou výškově napojeny na vozovku frézinkem tl. 100 mm.

Úsek „C“ silnice II/411 od křiž. se sil. II/408 na Uherčice

Začátek úseku „C“ v křižovatce se silnicí II/408 a konec úseku je za autobusovou zastávkou před přechodem pro chodce u kaple. Celková délka opravy je 62,40 m.

Trasa respektuje stávající silnici II/411. Směrové a šířkové uspořádání silnice je zachováno stávající. Šířka vozovky bude v proměnlivé šířce dle situace pozemní komunikace 7,0 m až 41,70 m v křižovatce se silnicí II/408. Vozovka ve směrovém oblouku bude v jednostranném sklonu a v přímém úseku ve střežovitém sklonu dle charakteristických příčných řezů.

Výškové řešení je navrženo ve stávající niveletě. Vozovka, srpovitá krajnice a směrový ostrůvek v prostoru křižovatky bude opřena do betonových silničních obrub 15/25 převýšených o 0,12 m a silničních obrub 10/25 v úrovni vozovky, uložených do betonového lože z C20/25 n XF3 tl. 100 mm s boční opěrou. Vozovka, kde jsou stávající silniční obruby bude opřena do těchto obrub. V případě vytrhnutí budou znovu osazeny do betonového lože z C20/25 n XF3 tl. 100 mm s boční opěrou a v případě poškození budou osazeny nové betonové silniční obruby 15/25 uložené do betonového lože z C20/25 n XF3 tl. 100 mm s boční opěrou. Nástupní hrana autobusové zastávky bude provedena ze silničních betonových obrub 15/25 převýšených o 0,16 m, uložených do betonového lože z C20/25 n XF3 tl. 100 mm s boční opěrou. Parkovací záliv bude od vozovky oddělen betonovou silniční obrubou 15/15 převýšenou o 0,02 m nad vozovku, uloženou do betonového lože z C20/25 n XF3 tl. 100 mm s boční opěrou. Chodník na straně parkovacího zálivu bude opřena do betonové silniční obruby 15/25 převýšené o 0,12 m nad parkovací záliv, uloženou do betonového lože z C20/25 n XF3 tl. 100 mm s boční opěrou a na straně zeleně bude chodník opřena do betonové obruby 8/25 převýšené o 0,06 m nad chodník, uloženou do betonového lože z C20/25 n XF3 tl. 100 mm s boční opěrou.

V napojení na stávající vozovku silnice II/408 a II/411 bude proříznuta pracovní spára, která se zalije modifikovanou asfaltovou záhlvkou. Sjezdy budou výškově napojeny na vozovku frézinkem tl. 100 mm.

Na základě tohoto posouzení vydává podle § 14 odst. 2 zákona o státní památkové péči po písemném vyjádření odborného pracoviště – Národní památkový ústav, územní odborné pracoviště v Telči, IČO 75032333, Valdštejnské náměstí čp. 162/3, Praha 1-Malá Strana, 118 00 Praha 011 (dále jen "NPÚ") ze dne 28. 08. 2023 doručeno datovou schránkou 01, 09. 2023 pod č. jednací MUMB/OVUP/22110/2023 v souladu s ustanovením § 149 odst. 1 zákona č. 500/2004 Sb., správní řád, ve znění pozdějších předpisů (dále jen „správní řád“) toto:

závazné stanovisko.

V souladu s § 14 odst. 3 zákona o státní památkové péči je **provedení předmětných prací** podle předložených podkladů z hlediska státní památkové péče

přípustné za splnění následujících podmínek:

- 1) Varovné a signální pásy nebudou realizovány v kontrastním provedení (tj. barevně sjednocené s navazujícími plochami chodníků).

Odůvodnění:

Záměr žadatele se dotýká pozemků parc. č. 3061/1, 3061/15, 3097/5, 4133 a 4871 v katastrálním území Velký Dešov, které se nachází na území Vesnické památkové rezervace Dešov, rejstříkové číslo Ústředního seznamu kulturních památek České republiky 1106 a dále pozemků parc. č. 3061/7, 4000/1, 4864 a 4865 v katastrálním území Velký Dešov, které se částečně nachází na území Vesnické památkové rezervace Dešov, rejstříkové číslo Ústředního seznamu kulturních památek České republiky 1106. Vesnická památková rezervace byla vyhlášena Nařízením vlády dne 24. května 1995 o prohlášení území ucelených částí vybraných měst a obcí s dochovanými soubory lidové architektury za památkové rezervace.

Proto je nutné k jakýmkoliv stavebním změnám či úpravám si předem, ve smyslu zákona o státní památkové péči vyžádat závazné stanovisko příslušného orgánu státní památkové péče.

Vzhledem ke skutečnosti, že orgánu státní památkové péče, jsou známy všechny podstatné skutečnosti a žádost poskytuje dostatečný podklad pro posouzení, bylo upuštěno od ústního jednání spojeného s místním šetřením.

K žádosti byla přiloženy tyto dokumenty:

- projektová dokumentace: II/408, II/411 Dešov kříž. II/408 a II/411, zpracovatel PD: DI PROJEKT s.r.o., IČO 01873687, Chelčického 686, 533 51 Pardubice, zodpovědný projektant: Jan Zvára, DiS. ČKAIT číslo autorizace: 0701440, datum: červenec 2023 (dále jen „projektová dokumentace“) a
- plné moci k zastupování vlastníků předmětných parcel žadatelem.

Vesnice vznikla spojením dvou původně samostatných vsí Velkého a Malého Dešova v roce 1960. První zmínka o obci pochází z konce 14. století. Jedná se o vesnické sídlo s obdélným středověkým návesním prostorem, jenž byl v pozdějších dobách rozšiřován o mladší a sociálně determinovanou zástavbu. Území má venkovský charakter, zachovává si vlastní svébytnost a typický ráz. Stavebně-urbanistický vývoj zahrnuje přechod od starší štítově orientované zástavby k orientaci okapové – v důsledku této urbanistické změny se zde také nachází řada trojbokých usedlostí. Nepravidelně uspořádaná zástavba ve východní části sídla – vliv sociální diferenciace obyvatel – doplňuje velkými usedlostmi vymezený hlavní návesní prostor. V návesním prostoru převládá okapová orientace zástavby, přičemž nejzachovalejší je západní návesní fronta, která se rovněž pozitivně odráží v obrazu celé vesnice. Jedná se především o dominantně působící usedlosti čp. 3, 4 a 5 s bohatou štukovou výzdobou fasád a krásně zdobenými vjezdovými vraty. Zajímavou a ojedinělou ukázkou barokně tvarovaného štítu z počátku 19. stol. je dům čp. 17 v severní části obce.

Obytné i hospodářské budovy pocházejí především z 18. až počátku 20. stol. a jsou hliněné nebo zděné konstrukce. Místní vesnická zástavba se řadí k tzv. dyjsko-oslavskému typu charakteristickému pro nejjižnější a jihovýchodní oblast Vysočiny. Urbanistická zachovalost sídla a architektonická hodnota jednotlivých objektů byla doceněna v roce 1995, kdy byla část území obce Dešov prohlášena vesnickou památkovou rezervací. Na území vesnice se zároveň nachází několik kulturních památek. Obec byla elektrifikována v r. 1932.

Stavební fond tvoří hliněné i zděné domy řazené k tzv. dyjsko-oslavskému typu a hospodářské stavby z 18. – 20. století. Postupně se ustanovila charakteristická venkovská podoba obce s typickými rysy štukových omítek, okenních a vstupních výplní, charakteristickými pokrývačskými prvky střešní krajiny apod. Mezi památkové hodnoty plošně chráněného území VPR Dešov patří rovněž ve velké míře zachovalá tradiční střešní krajina. Řada staveb je dokladem tradiční vesnické zástavby, která se podílí na spoluurčení historické urbanistické struktury památkové rezervace.

Dne 07. 08. 2023 požádal orgán státní památkové péče v souladu s § 14 odst. 6 zákona o státní památkové péči o vyjádření NPÚ. K zamýšleným pracím se písemně vyjádřil dne 28.08.2023 zástupce NPÚ doručeno datovou schránkou dne 01. 09. 2023 pod č. jednací MUMB/OVUP/22110/2023. Práce „II/408, II/411 Dešov kříž. II/408 a II/411“ nejsou v rozporu se zájmy státní památkové péče, pokud budou splněny podmínky stanovené v tomto rozhodnutí.

V souladu s § 36 odst. 3 správního řádu orgán státní památkové péče vyzval dne 04. 09. 2023 pod čj. MUMB/OVUP/22113/2023 žadatele, aby se před vydáním tohoto rozhodnutí seznámil s podklady a případně se k nim vyjádřil. Žadatel této možnosti nevyužil.

Orgán státní památkové péče se zabýval předloženou žádostí a dokumentací záměru a současně vyjádřením NPÚ. Po vyhodnocení zmíněných podkladů konstatuje k podmínkám závazného stanoviska:

Z obdélné návsi směřují koutové komunikace, jejichž půdorysná osnova a průběh zůstaly zachovány (při porovnání s mapami stabilního katastru). Rozvrh cestní sítě, která zároveň fungovala jako limitující a určující faktor pro urbanistické řešení vesnice, tedy rozvržení návsi a zástavby, je cennou součástí kulturně historických hodnot. V historické osnově se dochovala i zájmová oblast obnovy komunikací, tedy včetně vidlice dvou cest na severu, svírající drobnou vodní plochu. Urbanistická zachovalost sídla a architektonická hodnota jednotlivých objektů byla v roce 1995 důvodem k prohlášení části území obce za vesnickou památkovou rezervaci.

Stávající komunikace jsou tvořeny asfaltovým povrchem a chodníky čtvercovým formátem betonové dlažby. Zejména v severozápadní části návsi vytváří asfaltová komunikace značně rozsáhlou jednolitou plochu, nevhodnou, jak co do dopravního řešení, tak ve vztahu k vesnickému charakteru sídla.

Ad 1) Smyslem výše uvedené podmínky je snaha o sjednocení povrchů obce, jak rastrem dlažebních prvků, tak i jejich barevností. V obci je v převažující míře použita čtvercová betonová dlažba bez okosených hran, která nekonfliktně doplňuje veřejný prostor. PD uvádí jako nově použitou dlažbu zámkovou, formátu 10/20, bezprostředně navazující na stávající chodník u autobusové zastávky. Toto řešení však z pohledu odborné organizace není vhodné a jeho výsledkem bude povrch pěších komunikací roztržštěný do několika druhů dlažby. Co se týká barevnosti signálních a varovných pásů, od požadavku na vizuální kontrast lze, podle Vyhlášky č. 398/2009 Sb., o obecných technických požadavcích zabezpečujících bezbariérové užívání staveb, ustoupit v památkových zónách a rezervacích (kap. 1.2.2., 1.2.4., 1.2.5.). V případě nutnosti výstavby varovných a signalizačních pásů v prostředí drobné vesnice, je žádoucí strukturovat plochy pomocí rozdílností povrchů v jednolitě barevnosti.

Orgán státní památkové péče nepřevzal toto znění vyjádření NPU „*Nové chodníky se charakterem zádlažby přizpůsobí stávající čtvercové velkoformátové dlažbě, historicky již použité na území obce.*“ Na území památkově chráněného území probíhá postupná obnova chodníků, kde je používána obdélníková dlažba 10 x 20 cm. Tento typ zádlažby navrhuje i přiložená projektová dokumentace.

Veškeré změny a další doplňky oproti předloženému záměru je nutno předem odsouhlasit s orgány státní památkové péče ve smyslu zákona o státní památkové péči.

Městský úřad Moravské Budějovice, vycházel při svém rozhodování ze všech dostupných podkladů a zjištění a řídil se platnými právními předpisy a nařízeními.

Upozornění:

- Upozorňujeme na povinnost svolávání kontrolních dnů v průběhu realizace, která je stanovena přímo zákonem o státní památkové péči, a to zejména v § 29 a v § 32, kde je stanoven odborný dozor a dohled zástupců památkové péče. Kontrolní dny jsou považovány za jeden ze základních mechanismů účinného dozoru a dohledu všech složek státní památkové péče. Případné dílčí upřesnění prací, nebo řešení nepředvídatelných okolností při realizace, může být uplatněno pouze v přítomnosti dotčených stran, tzn. za účasti zástupců památkové péče, vlastníka a zhotovitele.
- Protože v souvislosti s danou akcí dojde k provádění zemních prací, upozorňujeme, že stavba je situována na území s archeologickými nálezy ve smyslu § 22 odst. 2 zákona o státní památkové péči. Při provádění jakýchkoliv zásahů do území s archeologickými nálezy (hloubení výkopů apod.) na území Kraje Vysočina je povinností majitele (správce, uživatele) již v době záměru oznámit stavební činnost Archeologickému ústavu AV ČR, Brno, v. v. i., Čechyňská 363 19, 602 00 Brno a případně umožnit jemu nebo jiné oprávněné organizaci provedení záchranného archeologického výzkumu dle § 22 odst. 1 a 2 zákona o státní památkové péči. Formulář oznámení o stavebním či jiném záměru je dostupný na www.archeologickamapa.cz/oznameni; <https://backend.aiscr.cz/oznameni/0/> či www.amapa.cz/oznameni.

Pokud budou během prací zjištěny nepředvídané archeologické nálezy mimo záchranný archeologický výzkum, je stavebník povinen neprodleně oznámit tyto nálezy příslušnému stavebnímu úřadu a orgánu stavební památkové péče přímo nebo prostřednictvím obce, v jejímž územním obvodu k archeologickému nálezů došlo a učinit opatření nezbytná k tomu, aby nálezy nebyly poškozeny nebo zničeny, tzn. práce v místě nálezů přerušit – viz § 176 zákona č. 183/2006 Sb., o územní plánování a stavebním řádu, v platném znění, a § 23 odst. 2 a 3 zákona o státní památkové péči. Oznámení o archeologickém nálezů je povinen učinit nálezce nebo osoba odpovědná za provádění prací, při nichž došlo k archeologickému nálezů, a to nejpozději druhého dne po archeologickém nálezů nebo potom, kdy se o archeologickém nálezů dověděl.

Poučení:

Proti tomuto závaznému stanovisku nelze v souladu s ustanovením § 149 odst. 1 správního řádu podat samostatné odvolání, neboť tento úkon není samostatným rozhodnutím. Pokud toto závazné stanovisko znemožňuje vyhovět výše uvedené žádosti, příslušný stavební úřad v souladu s ustanovením § 149 odst. 6 správního řádu nebude provádět další dokazování a žádost zamítne. Až proti rozhodnutí příslušného stavebního úřadu je možné podat odvolání, které umožní, aby bylo v souladu s ustanovením § 149 odst. 7 správního řádu přezkoumáno toto závazné stanovisko.

otisk razítka

Ing. Vlastimil Novotný v. r.
vedoucí odboru výstavby a územního plánování

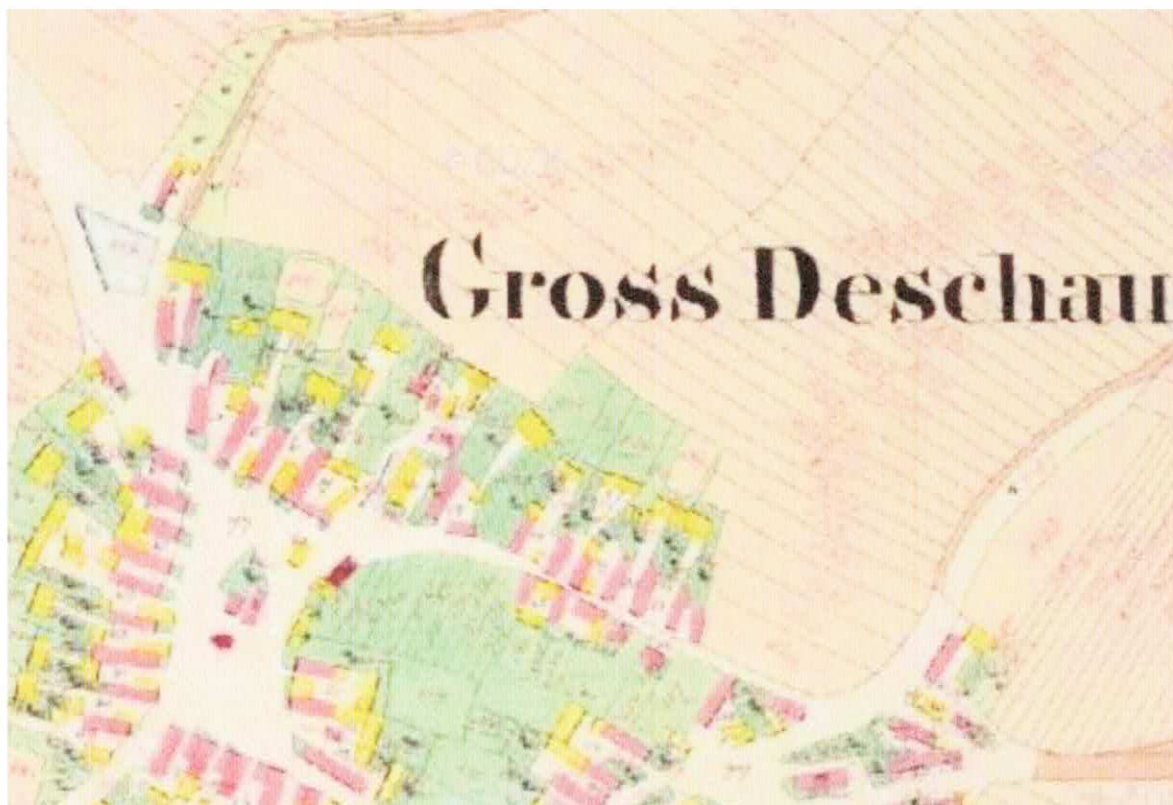
Obdrží:

žadatel
DI PROJEKT s.r.o., IDDS: ui8wq5u

dotčené správní orgány
Marie Dohnalová, Preslova čp. 392/18, Stránice, 602 00 Brno 2
Obec Dešov, IDDS: vb9awdu
Krajská správa a údržba silnic Vysočiny, příspěvková organizace, IDDS: 3qdn8g
Kraj Vysočina, IDDS: ksab3eu

na vědomí
Národní památkový ústav, územní odborné pracoviště v Telči, IDDS: 2cy8h6t

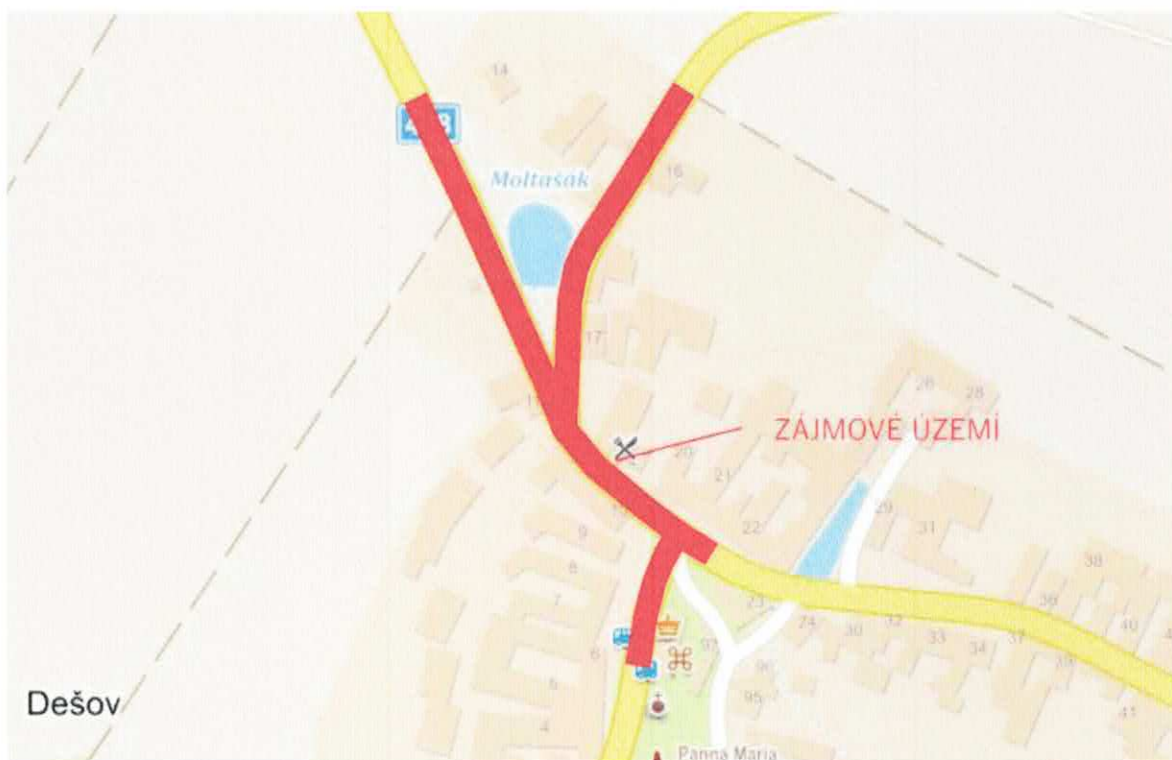
Obrazová příloha:



Obr. 1 výřez mapy z Císařských povinných otisků stabilního katastru,
zdroj: <https://archivnimapy.cuzk.cz/uazk/pohledy/archiv.html?>, datum: 13. 09. 2023



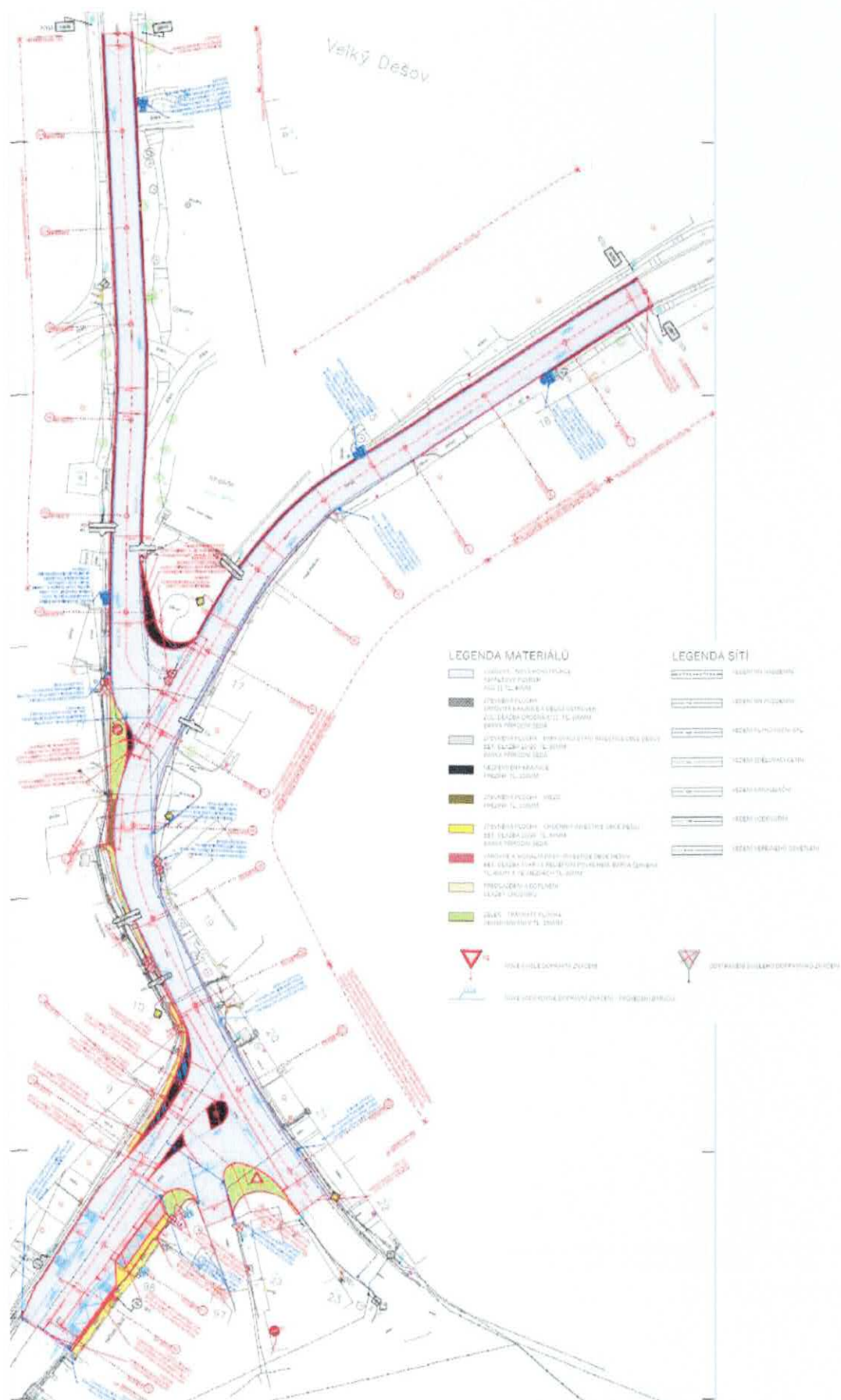
Obr. 2 katastrální mapa s leteckým snímkem,
zdroj: <https://www.ikatastr.cz/>, datum: 13. 09. 2023



Obr. 3 výřez z přílohy žádosti – výřez C.1 Celková situace stavby



Obr. 4 letecky snímek z roku 1936,
zdroj: https://lms.cuzk.cz/lms/lms_prehl_05.html, datum: 13. 09. 2023



Obr. 5 výřez z přílohy žádosti – výřez D.1.1.1.2. Situace pozemní komunikace

M Ě S T S K Ý Ú Ř A D , odbor výstavby a územního plánování

náměstí Míru 31, 676 02 Moravské Budějovice

SPIS. ZN.: OVUP//20032/2023//Rad
Č.J.: MUMB/OVUP/ 20417/2023
VYŘIZUJE: Bc. Hana Radoberská
TEL.: 568 408 307
E-MAIL: hradoberska@mbudejovice.cz
DATUM: 14.08.2023



MUMBX00RA331

ZÁVAZNÉ STANOVISKO

Městský úřad Moravské Budějovice, jako orgán územního plánování příslušný podle § 6 zákona č. 183/2006 Sb., o územním plánování a stavebním řádu (stavební zákon), ve znění pozdějších předpisů (dále jen "stavební zákon"), přezkoumal podle § 96b odst. 3 stavebního zákona z hlediska souladu s politikou územního rozvoje, s územně plánovací dokumentací a z hlediska uplatňování cílů a úkolů územního plánování záměr

II/408, II/411 Dešov křiž. II/408 a II/411

(dále jen "záměr") na pozemku parc. č. 4864, 4000/1, 4133, 4865, 3097/5, 4871, 3061/1, 3061/15, 3061/7 v katastrálním území Velký Dešov,

Popis záměru:

- Projektová dokumentace řeší opravu silnice II/408, II/411 a novostavbu parkovacího zálivu s chodníkem. Jedná se o dvoupruhovou obousměrnou silnici v průtahu obce Dešov. Důvodem opravy je nebezpečná a nepřehledná stávající úprava křižovatek, kde vznikají dopravní nehody a dále špatný stav vozovky s nefunkčním odvodněním silnice. Stavba je rozdělena na tři úseky. Úsek „A“ silnice II/411 a II/408 ze směru od Moravských Budějovic na Znojmo, celková délka opravy je 248,30,00m. Úsek „B“ silnice II/408 ze směru od Jemnice po křiž. se sil. II/408, celková délka opravy je 140,00m. Úsek „C“ silnice II/411 od křiž. se sil. II/408 na Uherčice, celková délka opravy je 62,40m.

Orgán územního plánování vydává podle ustanovení § 149 odst. 1 a § 136 zákona č. 500/2004 Sb., správní řád, ve znění pozdějších předpisů v souladu s § 96b stavebního zákona toto závazné stanovisko pro záměr, který je

přípustný

za splnění následujících podmínek:

- podmínky se nestanovují.

Odůvodnění:

1. Dne 01.08.2023 byla orgánu územního plánování předložena žádost o vydání závazného stanoviska k záměru II/408, II/411 Dešov křiž. II/408 a II/411, kterou podal **DI PROJEKT s.r.o., Chelčického č.p. 686, Rosice, 533 51 Pardubice 17**. Společně se žádostí byla předložena projektová dokumentace k záměru, která obsahuje A průvodní zprávu, B souhrnnou technickou zprávu, C situační výkres širších vztahů, D1.1.1.2 situace pozemní komunikace, D1.1.1.4 vzorové příčné řezy, D1.1.2 půdorys, D1.1.8 pohledy, kterou zpracoval **DI PROJEKT s.r.o., Chelčického č.p. 686, Rosice, 533 51 Pardubice 17** hlavní inženýr projektu Jan Zvára, DIS., datum: 4/2023. Z předložené dokumentace vyplývá, že projektová dokumentace řeší opravu silnice II/408, II/411 a novostavbu parkovacího zálivu s chodníkem. Jedná se o dvoupruhovou obousměrnou silnici v průtahu obce Dešov. Důvodem opravy je nebezpečná a nepřehledná stávající úprava křižovatek, kde vznikají dopravní nehody a dále špatný stav vozovky s nefunkčním odvodněním silnice. Stavba je rozdělena na tři úseky. Úsek „A“

silnice II/411 a II/408 ze směru od Moravských Budějovic na Znojmo, celková délka opravy je 248,30,00m. Úsek „B“ silnice II/408 ze směru od Jemnice po křiž. se sil. II/408, celková délka opravy je 140,00m. Úsek „C“ silnice II/411 od křiž. se sil. II/408 na Uherčice, celková délka opravy je 62,40m. Orgán územního plánování jako příslušný správní orgán dospěl k závěru, že se jedná o změnu v území ve smyslu § 96b ve spojení s § 2 odst. 1 písm. a) stavebního zákona. Orgán územního plánování přezkoumal podle § 96b odst. 3 stavebního zákona, zda je záměr přípustný z hlediska souladu s politikou územního rozvoje a územně plánovací dokumentací a z hlediska uplatňování cílů a úkolů územního plánování.

Kromě podkladů předložených žadatelem vycházel Odbor výstavby a územního plánování jako orgán územního plánování z těchto podkladů:

- Politiky územního rozvoje České republiky ze dne 20.07.2009, ve znění Aktualizace č. 1 schválené dne 15.4.2015, Aktualizace č. 2 schválené dne 2.9.2019, Aktualizace č. 3 schválené dne 2.9.2019, Aktualizace č. 4 schválené dne 12.7.2021 a Aktualizace č. 5 schválené dne 17.8.2020 (dále jen „PÚR“),
- Zásad územního rozvoje Kraje Vysočina účinných od 22.11.2008, ve znění Aktualizace č. 1 účinné od 23.10.2012, Aktualizace č. 2 účinné od 7.10.2016, Aktualizace č. 3 účinné od 7.10.2016, Aktualizace č. 4 účinné od 7.11.2020, Aktualizace č. 5 účinné od 30.12.2017, Rozsudku Krajského soudu v Brně č.j.: 64 A 1/2017-118 z 13.4.2017, Aktualizace č. 6 účinné od 14.6.2019, Aktualizace č. 7 účinné od 20.10.2021 a Aktualizace č. 8 účinné od 13.4.2021 (dále jen „ZÚR“),
- Územním plánem Dešov, ve znění změny č. 1 účinné od 1.1.2016 a změny č. 2 účinné od 23.11.2018

a dalších územně plánovacích podkladů, které byly využity pro vydání závazného stanoviska:

- územně analytické podklady ORP Moravské Budějovice dle poslední aktualizace v prosinci 2020 a posledních poskytnutých údajů,

2. Orgán územního plánování zároveň navržený záměr posoudil z hlediska naplnění cílů a úkolů územního plánování vyplývajících z § 18 a 19 stavebního zákona.

- Zejména posoudil potřebu změny v území a veřejný zájem na jejím provedení (§ 19 odst. 1, písm. c) stavebního zákona). Záměr opravy komunikace je stavbou veřejné dopravní infrastruktury zřizované a užívané ve veřejném zájmu. Jedná se o stávající stavbu, která nově nijak neovlivní urbanistický a architektonický ráz území.

3. Posouzení záměru s územně plánovací dokumentací:

- a) Orgán územního plánování přezkoumal soulad záměru s politikou územního rozvoje
Platná PÚR neřeší na území pro výše uvedený záměr žádné konkrétní záměry dopravní ani technické infrastruktury republikového významu. Záměr není v rozporu s republikovými prioritami územního plánování pro zajištění udržitelného rozvoje území.
- b) Orgán územního plánování přezkoumal soulad záměru se zásadami územního rozvoje
Území, ve kterém má být záměr uskutečněn, je řešen Územním plánem Dešov, který je dle § 54 stavebního zákona s vydanou ZUR v souladu. Orgán územního plánování dále posoudil předložený záměr s pozdějšími aktualizacemi ZUR, které nabyly účinnosti po nabytí účinnosti územního plánu. Pro řešené území nevyplyvá žádný konkrétní požadavek, kromě respektování obecných krajských priorit, s nimiž je záměr v souladu. Do plochy dotčené záměrem nezasahuje žádná plocha a koridor dopravní a technické infrastruktury ani nadregionální a regionální prvek územního systému ekologické stability. Záměr je v souladu s prioritami územního plánování Kraje.
- c) Orgán územního plánování přezkoumal soulad záměru s územním plánem:
Předložený záměr se nachází v ploše UV - PLOCHY ULIC A NÁVSÍ, kde je stanoveno hlavní využití pro plochy ulic, návsí, tržiště, chodníky, veřejná zeleň, parky a další prostory přístupné každému bez omezení, bez ohledu na vlastnictví k tomuto prostoru. Plochy veřejného prostranství

slouží pro umístění veřejné dopravní infrastruktury. Dále se dotýká funkční plochy BX - PLOCHY BYDLENÍ VENKOVSKÉHO CHARAKTERU, kde je převažujícím účelem využití pro bydlení venkovského charakteru. Venkovské usedlosti, rodinné a bytové domy, mají zpravidla integrované hospodářské zázemí a připojenou zahradu. Přípustné je umístění související dopravní infrastruktury. Záměr se zejména dotýká funkční plochy DS – PLOCHY DOPRAVNÍ INFRASTRUKTURY, kde je stanoveno hlavní využití pro plochy silniční dopravy. Záměr opravy komunikace je v této ploše přípustný. Vzhledem k tomu, že se jedná o opravu již stávající komunikace není třeba projednání začlenění výstavby do kontextu krajiny a přípustnost porušení krajinného rázu s příslušnými orgány ochrany přírody.

4. Posouzení záměru z hlediska územně plánovacích podkladů:

Orgán územního plánování přezkoumal soulad záměru s Územně analytickými podklady ORP Moravské Budějovice:

Předložený záměr není omezen žádným záměrem, problémem, limitem či hodnotou plynoucí z územně analytických podkladů.

Z výše uvedeného odůvodnění došel orgán územního plánování k závěru, že posuzovaný záměr je z hlediska územně plánovací dokumentace, územně plánovacích podkladů a souladu s cíli a úkoly územního plánování přípustný.

5. Podmínky platnosti závazného stanoviska

Platnost závazného stanoviska lze prodloužit, pokud se nezměnily podmínky v území.

Závazné stanovisko nepozbývá platnosti:

- a) bylo-li na základě žádosti podané v době jeho platnosti vydáno územní rozhodnutí, společné povolení nebo jiné obdobné rozhodnutí podle jiného zákona a toto rozhodnutí nabylo právní moci,
- b) byla-li na základě návrhu veřejnoprávní smlouvy nahrazující územní rozhodnutí nebo společné povolení podaného v době jeho platnosti uzavřena veřejnoprávní smlouva a tato veřejnoprávní smlouva nabyla účinnosti, nebo
- c) nabyli-li právních účinků územní souhlas nebo společný územní souhlas a souhlas s provedením ohlášeného stavebního záměru vydaný k oznámení stavebního záměru učiněného v době platnosti závazného stanoviska.

Toto závazné stanovisko platí 2 roky ode dne vydání a není samostatným rozhodnutím ve správním řízení, nýbrž je úkonem učiněným dotčeným orgánem státní správy pro řízení vedené stavebním úřadem. Proti obsahu závazného stanoviska nelze podat samostatné odvolání.

otisk razítka

Ing. Vlastimil Novotný „v.r.“

vedoucí odboru výstavby a územního plánování

Příloha:

Kopie výkresů projektové dokumentace popisující umístění, vzhled a tvar objektu

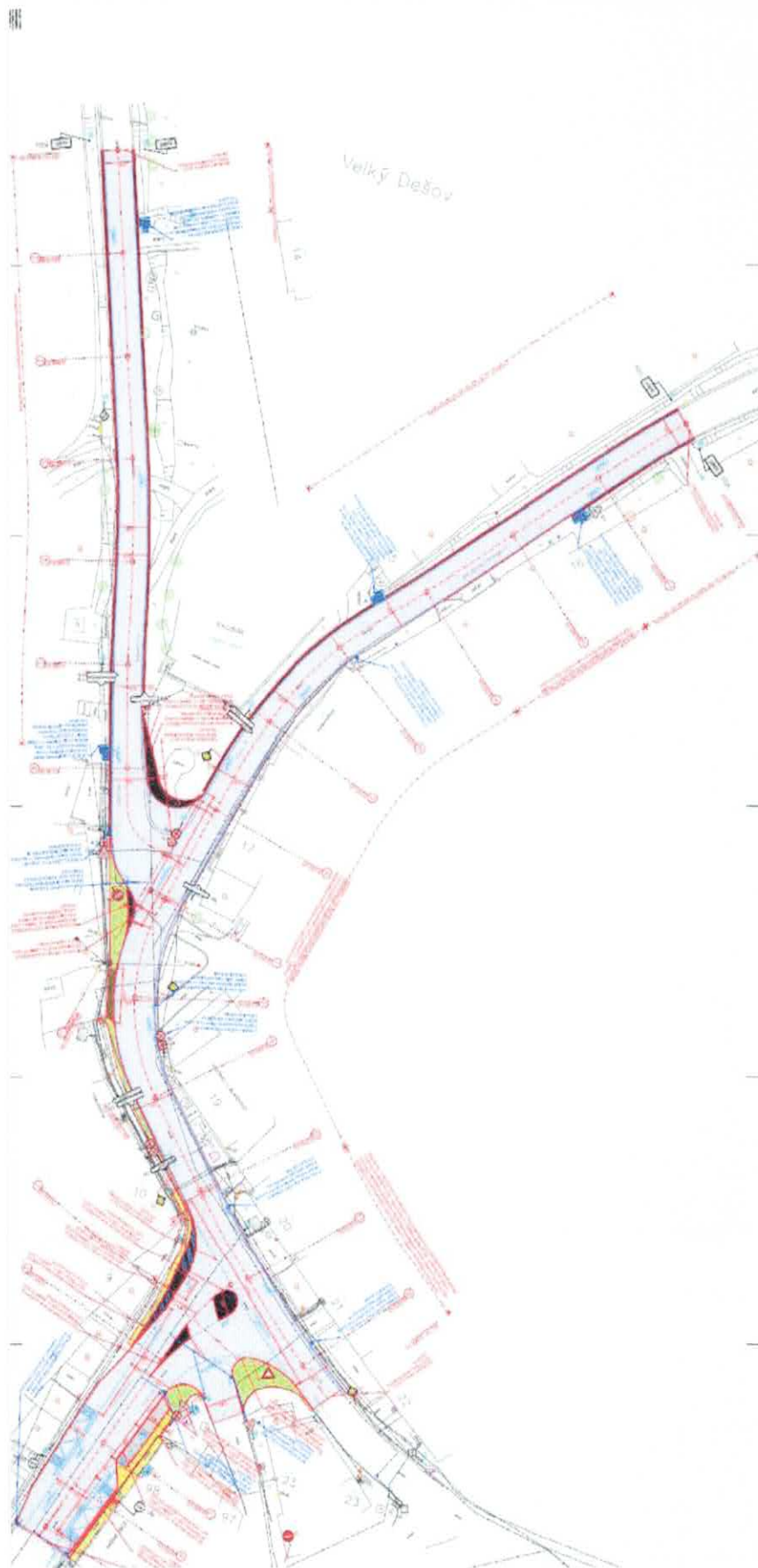
Obdrží:

(dodejky)

Žadatel
DI PROJEKT s.r.o., IDDS: ui8wq5u

Příloha:

Kopie výkresů projektové dokumentace popisující umístění, vzhled a tvar objektu





Obec Dešov 675 33 Dešov 147

DI PROJEKT s.r.o.
Chelčického 686, Rosice
53351 Pardubice

Vyřizuje Jan Zvára, DiS. / 773 749 122

**Věc: Vyjádření k projektové dokumentaci k akci „II/408, II/411 Dešov křiž.
II/408 a II/411“**

Vážený pane,

k Vámi zaslané projektové dokumentaci k akci „II/408, II/411 Dešov křiž.
II/408 a II/411“ nemáme jako obec žádné připomínky a se zaslanou
dokumentací souhlasíme.

Děkuji za spolupráci a přeji krásný den.

S pozdravem

Petr Smíšek
starosta obce Dešov

OBEC DEŠOV
675 33 Dešov 147
IČ: 00289281, č.ú: 6923711/0100
tel.: 568 443 337
e-mail: obec@desov.cz

V Dešově 6.12.2023

- nově vybudovaný (rekonstruovaný) chodník musí mít přímou návaznost na stávající komunikace pro pěší

- chodník musí být opatřen vodící linií a v místě ukončené varovným pásem v souladu s vyhl. 398/2009 Sb. o bezbariérovém užívání staveb osobami s omezenou schopností orientace a pohybu. V případě, že bude vodící linií tvořit zvýšený obrubník, musí být jeho výška min. 0,06m. Maximální délka přerušení vodící linie 8 m.

- komunikace pro pěší (chodníky) musí být realizovány jednoznačně stavebně odlišně od ostatních ploch (změna povrchu, výšky a pod.) tak, aby byl jednoznačně vymezen průchozí profil chodníku

- nástupní hrana autobusové zastávky musí být opatřena kontrastním nehmatným pásem a signálním pásem v souladu s vyhl. 398/2009 Sb. o bezbariérovém užívání staveb osobami s omezenou schopností pohybu a orientace a ČSN 736425-1

- délka nástupní hrany musí být nejméně v délce nejdelšího projektem předpokládaného vozidla na zastávce zvětšená o 1 m

- **přes nástupní hranu nesmí vést žádné připojení sjezdu (ani stávající)**

- **nástupní hranu požadujeme provést z nájezdových obrubníků (kaselských)**

- provedení autobusové zastávky musí být v souladu s ČSN 736425-1

- **DI PČR požaduje u autobusové zastávky (před prodejnou smíšeného zboží) provést zařazovací úsek v délce min. 10m neboť místní podmínky nelze dle našeho názoru považovat za zvláště stísněné dle čl. 6.2.1.3 ČSN 736425 - 1. Navrhujeme ponechat parkovací stání pouze pro zásobování a volné parkovací stání zrušit a prodloužit tak zařazovací úsek autobusové zastávky dle požadavků uvedené ČSN)**

- celá stavba musí být realizována v souladu s vyhl. 398/2009 Sb. o bezbariérovém užívání staveb osobami s omezenou schopností orientace a pohybu

- použité dopravní značení musí být schváleno pro provoz na pozemních komunikacích, musí odpovídat V.L.6.1 a V.L.6.2, jeho umístění dle přiložené dokumentace v souladu s TP 65 a TP 133

- práce v blízkosti komunikací při realizaci je nutno koncipovat takovým způsobem, aby byl v co nejmenší míře omezen silniční provoz, nejméně 30 dní před plánovanou realizací je nutné předložit návrh přechodného dopravního značení k odsouhlasení

- **DI PČR Třebíč upozorňuje, že stávající přechod pro chodce na sil. č. II/411 neodpovídá požadavkům na bezpečnost a plynulost silničního provozu a je nutné v době co nejkratší provést stavební úpravy tohoto přechodu pro chodce**

Pokud budou výše uvedené podmínky splněny, lze konstatovat, že návrh odpovídá obecným požadavkům na bezpečnost a plynulost provozu na pozemních komunikacích.

por. Ing. Pavel Roudenský
komisař
974277253

npor. Bc. Jiří Plaček
vedoucí oddělení

Ing. Pavel Roudenský
08.11.2023 12:00:01
Digitálně podepsal:
Ing. Pavel Roudenský
POLICIE ČESKÉ REPUBLIKY
Důvod: zpracoval

KRAJSKÁ HYGIENICKÁ STANICE

KRAJE VYSOČINA SE SÍDLEM V JIHLAVĚ

Tolstého 1914/15, 586 01 Jihlava, tel.: +420 567 564 551, e-mail: podatelna@khsjih.cz, ID: 4uuai3w

V Třebíči dne 02.08.2023

Č.j.: KHSV/19279/2023/TR/HOK/Slá
Sp. značka: S-KHSV/19279/2023
Vyřizuje: Vladimíra Sládková, tel.: 568 858 325,
e-mail: vladimira.sladkova@khsjih.cz
Č.j. odesílatele:
Počet listů/příloh: 1/0

Adresát:
Krajská správa a údržba silnic Vysočiny, p.o.,
Kosovská 1122/16
586 01 Jihlava

V zastoupení:
DI PROJEKT s.r.o.
Chelčického 686, Rosice
533 51 Pardubice

„Velký Dešov, II/408, II/411 Dešov křiž. II/408 a II/411“, dokumentace pro společné územní a stavební řízení stavby, závazné stanovisko orgánu ochrany veřejného zdraví

Krajská hygienická stanice kraje Vysočina se sídlem v Jihlavě (dále jen „KHS“) jako orgán ochrany veřejného zdraví, který je dotčeným věcně příslušným správním úřadem ve smyslu ustanovení § 82 odst. 2 písm. i) zák. č. 258/2000 Sb., o ochraně veřejného zdraví a o změně některých souvisejících zákonů, ve znění pozdějších předpisů (dále jen „zákon o ochraně veřejného zdraví“) a místně příslušným dle § 11 odst. 1 zák. č. 500/2004 Sb., správní řád, ve znění pozdějších předpisů, vydává ve věci **„Velký Dešov, II/408, II/411 Dešov křiž. II/408 a II/411“** v řízení podle § 4 odst. 2 písm. a) zákona č. 183/2006 Sb., o územním plánování a stavebním řádu, ve znění pozdějších předpisů (dále jen „stavební zákon“), toto závazné stanovisko:

S projektovou dokumentací stavby **„Velký Dešov, II/408, II/411 Dešov křiž. II/408 a II/411“** pro územní projednání a pro povolování staveb s odkazem na § 30, § 77 a 82 odst. 2 písm. t) zákona o ochraně veřejného zdraví a nařízení vlády č. 272/2011 Sb., o ochraně zdraví před nepříznivými účinky hluku a vibrací, ve znění pozdějších předpisů

se souhlasí.

Odůvodnění:

Dne 02.08.2023 byla KHS doručena žádost společnosti DI PROJEKT s.r.o., Chelčického 686, Rosice, 533 51 Pardubice, zastupující na základě plné moci investora stavby - Krajskou správu a údržbu silnic Vysočiny, p.o., Kosovská 1122/16, 586 01 Jihlava, o vydání stanoviska k projektové dokumentaci pro společné územní a stavební řízení stavby **„Velký Dešov, II/408, II/411 Dešov křiž. II/408 a II/411“**. Projektovou dokumentaci vypracoval zodpovědný projektant Jan Zvára, DiS – ČKAIT 0701440, v červenci 2023.

Projektová dokumentace řeší opravu silnice II/408, II/411 a novostavbu parkovacího zálivu s chodníkem. Jedná se o dvoupruhovou obousměrnou silnici v průtahu obce Dešov. Důvodem opravy je nebezpečná a nepřehledná stávající úprava křižovatek a dále špatný stav vozovky s nefunkčním odvodněním silnice. Stavba je rozdělena na tři úseky.

Úsek „A“ silnice II/411 a II/408 ze směru od Moravské Budějovice na Znojmo, celková délka opravy je 248,30,00m.

Úsek „B“ silnice II/408 ze směru od Jemnice po křiž. se sil. II/408, celková délka opravy je 140,00m.

Úsek „C“ silnice II/411 od křiž. se sil. II/408 na Uherčice, celková délka opravy je 62,40m.

Odvodnění dešťové vody bude zachováno stávající a bude zajištěno příčným a podélným sklonem komunikace do stávajících příkopů, které budou reprofilovány, příkopy jsou zaústěny do potrubí stávající kanalizace, kde na vtoku do potrubí bude vybudován lapač splavenin s mříží, vtok do lapače bude zadlážděn dlažbou z lomového kamene. Dále je navržen parkovací záliv s jedním vyhrazeným stáním pro vozidlo zásobování a jedno místo pro zákazníky prodejny potravin.

Rekonstrukce křižovatky bude probíhat za úplné uzavírky silnic II/408 a II/411. Veškerá doprava bude vedena po objízdných trasách, které povedou po okolních obcích. Předpokládaná doba výstavby je pro každý úsek 2 měsíce.

Hluk ze stavební činnosti je posuzován v souhrnné technické zprávě s tím, že budou provedena taková opatření, aby v průběhu stavby nedocházelo k nadlimitní hladině hluku ze stavební činnosti.

Nepředpokládáme, že by během výstavby došlo k takovému navýšení hluku z dopravy po objízdných trasách, který by podstatně ovlivnil zhoršení hlukové situace v nejbližším chráněném venkovním prostoru staveb. Vzhledem k umístění a době trvání této jednoduché stavby, není nutné navrhovat další opatření před hlukem během výstavby.

Po posouzení uvažovaného záměru konstatuje KHS, že uvažovaný záměr není v rozporu s požadavky zákona o ochraně veřejného zdraví.

Bc. Hana Fialová
vedoucí oddělení hygieny
obecné a komunální v Třebíči

„podepsáno elektronicky“

Rozdělovník:
DI PROJEKT s.r.o.
Chelčického 686, Rosice
533 51 Pardubice

Sekce majetková Ministerstva obrany
odbor ochrany územních zájmů a státního odborného dozoru
Tychonova 1, Praha 6, PSČ 160 01, datová schránka hjyaavk

Čj. MO 596828/2023-1322
Sp.zn. 158900/2023-1322-OÚZ-BR

Brno 9. srpna 2023

DI PROJEKT s.r.o.
Dvořákovo nábreží 1622
539 01 Hlinsko

Závazné stanovisko pro územní a stavební řízení
II/408, II/411 Dešov kříž. II/408 a II/411, k.ú. Velký Dešov

Odbor ochrany územních zájmů a státního odborného dozoru, Sekce majetková, **Ministerstvo obrany**, v souladu se zmocněním v § 175 odst. 1 zákona č. 183/2006 Sb., o územním plánování a stavebním řádu (stavební zákon), ve znění pozdějších předpisů (dále jen „stavební zákon“), ve smyslu zákona č. 222/1999 Sb., o zajišťování obrany České republiky, ve znění pozdějších předpisů (dále jen „zákon o zajišťování obrany ČR“), a v souladu s Rozkazem ministra obrany č. 39/2011 - Zabezpečení výkonu působnosti MO ve věcech územního plánování a stavebního řádu, v platném znění, **vydává** ve smyslu § 4 odst. 2 písm. a) stavebního zákona pro potřeby vedeného řízení

souhlasné závazné stanovisko

k záměru „II/408, II/411 Dešov kříž. II/408 a II/411, k.ú. Velký Dešov,, tak, jak byl doložen v písemné a grafické dokumentaci.

Odůvodnění:

Ministerstvo obrany v souladu se zmocněním v § 175 odst. 1 stavebního zákona, dle § 161 téhož zákona a zákona o zajišťování obrany ČR provedlo po obdržení vaší žádosti o vydání závazného stanoviska dotčeného orgánu vyhodnocení předloženého záměru, prověřilo evidenci technické infrastruktury v jeho vlastnictví. Odbor ochrany územních zájmů a státního odborného dozoru SM MO neeviduje inženýrské sítě a podzemní telekomunikační vedení, které by byly s daným stavebním záměrem v kolizi.

Daný stavební záměr je lokalizován v územích vymezených Ministerstvem obrany v souladu s § 175 stavebního zákona u stavebních úřadů. Tato vymezená území Ministerstva obrany jsou shodná s údaji o území poskytovanými Ministerstvem obrany pro ÚAP a jejich součástí jsou podrobné specifikace podmínek ve vymezeném území Ministerstva obrany a zákonná určení. Po posouzení stavebního záměru odbornými složkami Ministerstvo obrany konstatuje, že předložený stavební záměr není v rozporu se zájmy Ministerstva obrany a nekoliduje s ochranou zájmů Ministerstva obrany (viz ÚAP - jev 119).

Realizace stavebního záměru provedená v souladu s předloženou projektovou dokumentací neohroží naplnění veřejného zájmu na zajištění obrany a bezpečnosti státu.

Toto závazné stanovisko Ministerstva obrany je platné 2 roky a musí být vyžádáno znovu, nebude-li během této doby stavba zahájena nebo dojde-li ke změnám v umístění, výšce nebo rozsahu stavby.

Kontaktní osoba: Bc. Martin Sedlák, tel. 601 579 735

Bc. Martin Sedlák
rada
oddělení ochrany územních zájmů
podepsáno elektronicky

V další korespondenci, týkající se výše uvedené věci, uvádějte odkaz na sp. zn.: 158900/2023-1322-OÚZ-BR tohoto závazného stanoviska Ministerstva obrany.

Adresa pro doručování:

Ministerstvo obrany,
Sekce majetková,
odbor ochrany územních zájmů a státního odborného dozoru,
oddělení ochrany územních zájmů
pracoviště OÚZ Brno
Svatoplukova 2687/84, 662 10 Brno
IČO: 60162694

Agentura logistiky
Regionální středisko vojenské dopravy Olomouc
ul. Dobrovského 6, Olomouc 779 00, hjaavk

Čj.: MO 620509/2023-5512OL

Olomouc 23. srpna 2023

Počet listů: 1

Přílohy: 0

DI PROJEKT s.r.o.

Jan Zvára, DiS.

Dvořákovo Nábřeží 1622

539 01 Hlinsko

II/408, II/411 Dešov kříž. II/408 a II/411

Na základě Vaší žádosti o vyjádření k projektové dokumentaci pro společné územní, stavební řízení a provedení stavby „**II/408, II/411 Dešov kříž. II/408 a II/411**“ Vám sděluji, že z hlediska zájmů vojenské dopravy nemám žádné návrhy ani připomínky a s vydáním územního rozhodnutí, stavebního povolení a provedením stavby v souladu s doloženou dokumentací souhlasím.

V souladu s § 175 zákona č. 183/2006 Sb., o územním plánování a stavebním řádu Vám vydá souhrnné stanovisko za Ministerstvo obrany ČR Sekce majetková, odbor ochrany územních zájmů a státního odborného dozoru, oddělení ochrany územních zájmů. Vyjádření Regionálního střediska vojenské dopravy Olomouc se stává jeho nedílnou součástí.

Kontaktní osoba: praporčík David Regmund, tel.: 973 401 554,
fax: 973 401 556,
mob.: 724 006 068
email: vd_olomouc@army.cz

major Mgr. Ondřej Pešát
Náčelník Regionálního střediska vojenské dopravy
v zastoupení
kapitán Mgr. Radan Zbořil
podepsáno elektronicky

DI PROJEKT s. r. o.
Dvořákovo nábřeží 1622
539 01 HLINSKO

Váš dopis č. j.:
Číslo jednací: TR/4304/2023-KI
Vyřizuje: Klobasová Hana
Tel.: 568899126
Datum: 4. 8. 2023

Kontakt na vedoucího příslušného provozního střediska VAS.

Provoz vodovodu a kanalizace Jemnice
Želetavská 1126, 675 31 Jemnice
Jaroslav Krejčí
tel.: 568 450 405, e-mail: jemnice@vastr.cz

„II/408, II/411 Dešov křiž. II/408 a II/411“, k. ú. Velký Dešov

Investor: Kraj Vysočina, Žižkova 57, 587 33 Jihlava

Projektová dokumentace ve stupni DUSP + PDPS řeší opravu silnice II/408, II/411 a novostavbu parkovacího zálivu s chodníkem. Jedná se o dvoupruhovou obousměrnou silnici v průtahu obce Dešov. Stavba je rozdělena na tři úseky. Úsek „A“ silnice II/411 a II/408 ze směru od Moravské Budějovice na Znojmo, celková délka opravy je 248,30,00m. Úsek „B“ silnice II/408 ze směru od Jemnice po křiž. se sil. II/408, celková délka opravy je 140,00m. Úsek „C“ silnice II/411 od křiž. se sil. II/408 na Uherčice, celková délka opravy je 62,40m.

Odvodnění dešťové vody bude zachováno stávající a bude zajištěno příčným a podélným sklonem komunikace do stávajících příkopů, které budou reprofilovány, příkopy jsou zaústěny do potrubí stávající kanalizace, kde na vtoku do potrubí bude vybudován lapač splavením s mříží.

Navrhovanou stavbou dojde k dotčení sítí ve správě VODÁRENSKÉ AKCIOVÉ SPOLEČNOSTI, a. s. divize Třebíč, které jsou chráněny ochranným pásmem dle §23 zákona č. 274/2001 Sb.

Kanalizace v obci není ve správě VODÁRENSKÉ AKCIOVÉ SPOLEČNOSTI, a. s. divize Třebíč.

Účel vyjádření: ÚZEMNÍ ROZHODNUTÍ A STAVEBNÍ POVOLENÍ

S výše uvedenou stavbou dle předložené dokumentace SOUHLASÍME za následujících podmínek:

1. Investor (dodavatel) stavby oznámí písemně a telefonicky termín zahájení zemních prací vedoucímu příslušného provozu minimálně s týdenním předstihem.
2. Před zahájením zemních prací investor zajistí vytýčení vodovodu ve správě VODÁRENSKÉ AKCIOVÉ SPOLEČNOSTI, a.s. divize Třebíč. Vytýčení provede na základě objednávky investora naše organizace, p. Radek Klika - tel. 568 899 167, mobil 603 754 147, e-mail: klika@vastr.cz.
3. Veškeré povrchové znaky vodárenských zařízení (poklapy) musí být po dobu vlastní stavby i po jejím dokončení volně přístupné a na svém původním místě a řádně osazeny do nivelety nově upravené komunikace. Poklapy požadujeme osadit mimo obruby tak, aby zůstaly plně funkční.

VODÁRENSKÁ AKCIOVÁ SPOLEČNOST, a. s.
Divize Třebíč
Kubišova 1172, 674 11 Třebíč
Bankovní spojení: 1401711/0100
telefon: +420 568 899 111, e-mail: sekretariat@vastr.cz

SÍDLO SPOLEČNOSTI:
Soběšická 820/156, Lesná, 638 00 Brno
IČ: 49455842, DIČ: CZ49455842
Společnost je zaregistrována v obchodním rejstříku
vedeném Krajským soudem v Brně, oddíl B, vložka 1181

4. Požadujeme přizvání vedoucího provozu ke kontrole osazení vodárenských poklopů a kontrole ovladatelnosti armatur. V případě nedodržení této podmínky nebude vydáno souhlasné stanovisko ke kolaudaci.
5. Zhotovitel stavby prokazatelně seznámí pracovníky, kteří budou provádět práce, s polohou našeho zařízení a nutností dbát nejvyšší opatrnosti při provádění prací v místech dotčení našeho zařízení.
6. Požadujeme dodržet ochranné pásmo vodovodu dle §23 zákona č. 274/2001 Sb. v platném znění. Ochranné pásmo činí u potrubí do DN 500 1,5 m od vnějšího lince potrubí na obě strany a nad DN 500 2,5 m od vnějšího lince potrubí. V ochranném pásmu se nesmí umísťovat stavby pevně spojené se zemí, vysazovat trvalé porosty nebo provádět jakékoliv činnosti, kterými by byl omezen přístup k vodovodu či kanalizaci v případě jejich opravy.
7. Stavbou nesmí dojít k poškození zařízení v naší správě. V opačném případě bude poškození zařízení v souladu s § 33, odst. g), zákona č. 274/2001 Sb., o vodovodech a kanalizacích, pokutováno.
8. Zhotovitel stavby je povinen neprodleně oznámit každé poškození vodovodu vedoucímu příslušného provozu, případně na dispečink provozovatele – tel. 568 899 116. Oprava poškozeného zařízení bude provedena našimi pracovníky na náklady zhotovitele stavby po předložení objednávky, případně zhotovitelem stavby, a to pouze se souhlasem pracovníka příslušného provozního střediska, který pak bude přizván ke kontrole opraveného zařízení před záhozem!
9. K vydání kolaudačního souhlasu (příp. kolaudačního souhlasu) stavby požadujeme doložit souhlasné stanovisko příslušného provozního střediska.

Platnost tohoto vyjádření je 24 měsíců od data vydání.

 **VODÁRENSKÁ**
AKCIOVÁ SPOLEČNOST, a. s.
Soběšická 820/156, Lesná, 638 00 Břežovice
Divize Třebíč
Kubišova 1172, 674 11 Třebíč
-13-

Hana Klobasová
technický útvar divize Třebíč

EG.D, a.s., Lidická 1873/36, Černá Pole, 602 00 Brno

DI PROJEKT s.r.o.
Jan Janeček
Chelčického 686
53351 Pardubice

Třebíč, 15.09.2023

Vyjádření k žádosti o souhlas se stavbou a činností v ochranném pásmu zařízení distribuční soustavy (elektrická síť) ve vlastnictví EG.D, a.s.

Toto vyjádření slouží pro potřeby řádného umístění, výstavby a užívání stavby a je vyjádřením pro územní a stavební řízení.

Předložili jste nám žádost o vyjádření ke stavbě a činnosti v ochranném pásmu:

Nadzemní vedení VN
Distribuční trafostanice VN/NN
Podzemní vedení NN
Nadzemní vedení NN

Název stavby: II/408, II/411 Dešov kříž. II/408 a II/411

Místo stavby: KÚ Velký Dešov (625728), žadatelem vyznačené
zájmové území

Souhlasíme s provedením výše uvedené akce v ochranném pásmu zařízení distribuční soustavy při splnění těchto podmínek:

1. V ochranných pásmech (dále jen OP) zařízení distribuční soustavy budou při realizaci stavby/činnosti dle uděleného souhlasu dodrženy podmínky dle § 46 odst. 8 zákona č. 458/2000 Sb., v platném znění, kde se konstatuje, že v OP těchto zařízení je zakázáno pod písmeny:
 - c) provádět činnosti, které by mohly ohrozit spolehlivost a bezpečnost provozu těchto zařízení nebo ohrozit život, zdraví či majetek osob
 - d) provádět činnosti, které by znemožňovaly nebo podstatně znesnadňovaly přístup k těmto zařízením.
2. Zakreslení trasy nadzemního i podzemního vedení, vyskytujícího se v zájmovém území, do všech vyhotovení prováděcí dokumentace a jeho vyznačení dobře viditelným způsobem přímo v terénu. Jedná se zejména o místa křížení či souběhu trasy vedení s trasou pohybu mechanizace, s trasou vedení výkopů a podobně tak, aby pracující na staveništi byli

EG.D, a.s.

Správa sítě střed
Riegrova 348/78
674 01 Třebíč
www.egd.cz

Martin Ježek
T +420-56860-4422
martin.jezek@egd.cz

Naše značka
M53890-27098384

Sídlo společnosti:
Lidická 1873/36
Černá Pole
602 00 Brno
Společnost je zapsána
v Obchodním rejstříku
vedeném Krajským soudem
v Brně, v oddílu B, vložce 8477
IČ: 280 85 400
DIČ: CZ28085400

- o hranicích ochranného pásma trvale informováni.
3. Objednání přesného vytyčení distribuční sítě (trasy kabelu) v terénu, a to nejméně 14 dnů před zahájením prací v blízkosti podzemního kabelového vedení. V případě, že nebude možné trasu kabelu bezpečně určit pomocí vytyčovacího zařízení, je investor zemních prací povinen pro jednoznačné stanovení jeho polohy provést na určených místech a v nezbytném rozsahu ruční odkrytí kabelu podle pokynů technika EG.D, a.s. (dále jen EGD). **Vytyčení kabelů VN, NN zajistí Jaroslav Příbyl, tel.: 54514-4850, mail: jaroslav.pribyl@egd.cz.**
 4. Provádění zemních prací v ochranném pásmu kabelového vedení výhradně klasickým ručním náradím bez použití jakýchkoli mechanismů s nejvyšší opatrností, nebude-li provozovatelem zařízení stanoveno jinak.
 5. Vhodné zabezpečení obnaženého kabelu (podložení, vyvěšení, ...), aby nedošlo k jeho poškození poruchou nebo nepovolanou osobou a označení výstražnými tabulkami bude provedeno podle pokynů technika EGD. Další podmínky pro zabezpečení našeho zařízení si vyhrajujeme při vytyčení nebo po jeho odkrytí.
 6. Vyřešení způsobu provedení souběhů a křížení výše zmíněné akce s rozvodným zařízením musí odpovídat příslušným ČSN.
 7. Přizvání technika EGD ke kontrole křížovatek a souběhů před záhozem výkopu. O kontrole bude proveden zápis do montážního nebo stavebního deníku. Při nedodržení této podmínky budou poruchy, vzniklé na zařízení, odstraňovány na náklady investora stavby.
 8. Po dokončení musí stavba z pohledu ochrany před provozními a poruchovými vlivy distribuční soustavy odpovídat příslušným normám, zejména PNE 33 3301, PNE 33 3302, PNE 34 1050, ČSN EN 50 341-1, PNE 33 0000-1, ČSN EN 50 522, ČSN EN 61 936-1, ČSN 73 6005.
 9. Po dokončení stavby připomínáme, že v OP distribučního zařízení je dále zakázáno:
 - a) zřizovat bez souhlasu vlastníka těchto zařízení stavby či umisťovat konstrukce a jiná podobná zařízení, jakož i uskladňovat hořlavé a výbušné látky
 - b) provádět bez souhlasu jeho vlastníka zemní práce
 - c) u nadzemního vedení nechávat růst porosty nad výšku 3 m
 - d) u podzemního vedení vysazovat trvalé porosty a přejíždět vedení mechanizmy o celkové hmotnosti nad 6 t.
 10. V projektové dokumentaci a při stavbě budou respektovány podmínky uvedené ve vyjádření č. 26261131, s platností do 07.08.2025, o existenci zařízení distribuční soustavy ve vlastnictví a provozování EGD a podmínkách práce v jeho blízkosti.
 11. Veškerá stavební činnost v OP distribučního a sdělovacího zařízení bude před jejím zahájením konzultována s příslušným správcem zařízení (kontakty na správce zařízení jsou uvedeny v závěru tohoto vyjádření),

který stanoví bezpečnostní opatření pro práce v OP příslušného rozvodného zařízení dle platné ČSN EN 50 110-1.

12. Veškeré práce s mechanizací, jejichž části se za provozu mohou přiblížit k vodičům v OP nadzemního vedení 22 kV a výkopové práce v OP podzemního vedení 22 kV, je nutno provádět za beznapětového stavu vedení a vypnutí objednejte nejméně 25 kalendářních dnů předem. Práce s mechanizací v OP vedení 110 kV je nutno provádět za beznapětového stavu vedení a vypnutí objednejte nejpozději do 10. dne předchozího měsíce.
13. Dovolujeme si také upozornit, že investor stavby hradí náklady na dodatečné úpravy stávajícího zařízení distribuční soustavy, které jsou vyvolané stavbou. Jedná se např. o ochranu podzemního vedení přiložením dodatečné chráničky v místě vjezdů apod.

Kontakty správců zařízení:

Správce VN, NN, Martin Ježek, tel.: 56860-4422, mail: martin.jezek@egd.cz

V případě nedodržení podmínek, stanovených v tomto vyjádření, nedodržení vzdáleností a dalších ustanovení souvisejících norem a právních předpisů, v platném znění, nesouhlasíme po ukončení stavby s její kolaudací.

S přátelským pozdravem

EG.D, a.s.

 **eg-d**
EG.D, a.s.
Lidická 1873/36, Černá Pole, 602 00 Brno

001



naše značka
5002868035
vyřizuje
Jaroslav Kápička
datum
01.08.2023

DI PROJEKT s.r.o.
Chelčického 686
53351 Pardubice

Věc:

II/408, II/411 Dešov kříž. II/408 a II/411"

K.ú. - p.č.: Velký Dešov

Stavebník: Kraj Vysočina, Žižkova 1882/57, 58601 Jihlava

Účel stanoviska: Povolení stavby - stavební režim (ÚR+SP)

GasNet, s.r.o., jako provozovatel distribuční soustavy (PDS) a technické infrastruktury, zastoupený GasNet Služby, s.r.o., vydává toto stanovisko:

V zájmovém území vyznačeném v příloze tohoto stanoviska, nejsou umístěna žádná provozovaná plynárenská zařízení a plynovodní přípojky ve vlastnictví nebo správě GasNet, s.r.o.. Mohou se zde nacházet plynárenská zařízení jiných vlastníků či správců, případně i dlouhodobě nefunkční/neprovozovaná plynárenská zařízení bez dostupných informací o jejich poloze a vlastnictví.

V rozsahu území vyznačeného v příloze souhlasíme s povolením stavby dle zákona 183/2006 Sb. ve znění pozdějších předpisů např. s vydáním územního rozhodnutí, zjednodušeným územním řízením, vydáním územního souhlasu, uzavřením veřejnoprávní smlouvy, ohlášením, stavebním povolením, veřejnoprávní smlouvou o provedení stavby nebo oznámením stavebního záměru s certifikátem autorizovaného inspektora.

V případě uzavření veřejnoprávní smlouvy nebude GasNet, s.r.o. ani GasNet Služby, s.r.o., jako zmocněnec GasNet, s.r.o., účastníkem územního ani stavebního řízení a nebudou uvedeni ve třetích osobách veřejnoprávní smlouvy.

Platí pouze pro území vyznačené v příloze tohoto stanoviska a to 24 měsíců ode dne jeho vydání.

Stanovisko bylo vygenerováno na základě vaší žádosti automaticky.

V případě dotčení pozemku v majetku společnosti GasNet, s.r.o. je třeba dále projednat smluvní vztah k tomuto pozemku. Kontakt na projednání naleznete na adrese www.gasnet.cz/cs/kontaktni-system/, činnost "Smluvní vztahy - pozemky a budovy plynárenských zařízení", případně na Zákaznické lince GasNet 555 90 10 10.

GasNet Služby, s.r.o.

Plynárenská 499/1 • Zábřovice • 602 00 Brno • T 555 90 10 10 • www.gasnet.cz

IČ: 27935311 • DIČ: CZ27935311

Zápis do obchodního rejstříku: Krajský soud v Brně, sp. zn. C 57165, dne 26. 7. 2007

Certificate of incorporation: Regional Court in Brno, ref. number C 57165, on 26th July 2007

Zákaznická linka GasNet 555 90 10 10, info@gasnet.cz, www.gasnet.cz



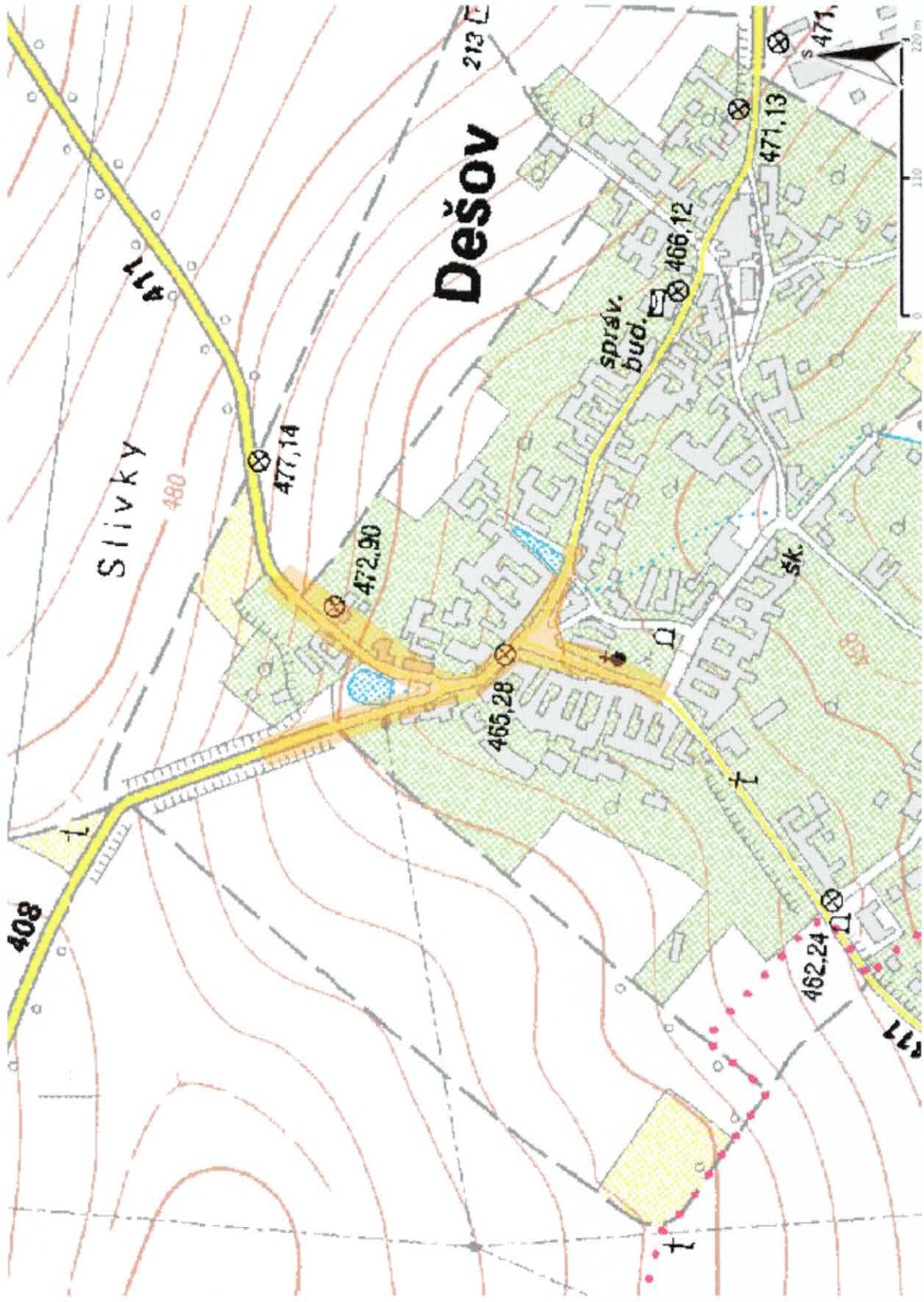
Za správnost a úplnost dokumentace předložené s žádostí včetně jejího souladu s platnými předpisy plně zodpovídá její zpracovatel. Stanovisko nenahrazuje případná další stanoviska k jiným částem stavby.

V případě další korespondence nebo jednání (např. změna stavby) uvádějte naši značku - 5002868035 a datum tohoto stanoviska. Kontakty jsou k dispozici na <https://www.gasnet.cz/cs/kontaktni-system/>.

GasNet, s.r.o.
zastoupená společností GasNet Služby, s.r.o., IČ 27935311
Jaroslav Kápička
Vedoucí zpracování externích požadavků
Odbor zpracování externích požadavků

Přílohy: Orientační zakres plynárenského zařízení

Provozovatel DS: GasNet, s.r.o.; Stavebník: Kraj Vysočina, Žižkova 1882/57, 58601 Jihlava. K.ú.: Velký Dešov.



Legenda:

linie plynovodu		regulační stanice
NTL		
STL		
VTL		
VVTL		
nefunkční		
plánovaná stavba před realizací		
ve výstavbě, neuvedeno do provozu		
ochranné zařízení		kabel
elektropřípojka		kabel protikoroziční ochrany
anodové uzemnění		stanice katodové ochrany
pásmo vlivu anodového uzemnění SKAO		neplynovodní zařízení/ technologie (linie/ bod/plocha)

**VYJÁDŘENÍ O EXISTENCI SÍTĚ ELEKTRONICKÝCH KOMUNIKACÍ
společnosti CETIN a.s.
(„Vyjádření“)**

**A VŠEOBECNÉ PODMÍNKY OCHRANY SÍTĚ ELEKTRONICKÝCH KOMUNIKACÍ
společnosti CETIN a.s.
(„Všeobecné podmínky ochrany SEK“)**

toto Vyjádření a Všeobecné podmínky ochrany SEK je vydané dle ustanovení § 101 zákona č. 127/2005 Sb., o elektronických komunikacích a o změně některých souvisejících zákonů, v platném znění („**Zákon o elektronických komunikacích**“), a dle ustanovení § 161 zákona č. 183/2006 Sb., o územním plánování a stavebním řádu, v platném znění („**Stavební zákon**“), a dle příslušných ustanovení zákona č. 89/2012 Sb., občanského zákoníku, v platném znění („**Občanský zákoník**“)

Číslo jednací: 218722/23

Číslo žádosti: 0123 367 172 („Žádost“)

Název akce („Stavba“)	II/408, II/411 Dešov křiž. II/408 a II/411?	
Důvod vydání Vyjádření („Důvod vyjádření“)	Společné územní a stavební řízení	
Žadatel	DI PROJEKT s.r.o.	
Stavebník	Kraj Vysočina, Žižkova 1882/57, Jihlava, 58601	
Zájmové území	Okres	Třebíč
	Obec	Dešov
	Kat. území / č. parcely	Velký Dešov
Platnost Vyjádření	29. 8. 2025 („Den konce platnosti Vyjádření“)	

Žadatel Žádostí určil a vyznačil Zájmové území, jakož i určil Důvod Vyjádření.

Na základě určení a vyznačení Zájmového území Žadatelem a na základě určení Důvodu Vyjádření vydává společnost CETIN a.s. následující Vyjádření:

Dojde ke střetu se sítí elektronických komunikací (dále jen „SEK“) společnosti CETIN a.s.

- (I) Na Žadatelem určeném a vyznačeném Zájmovém území se vyskytuje SEK společnosti CETIN a.s.;
- (II) Společnost CETIN a.s. **za podmínky splnění bodu (III)** tohoto Vyjádření **souhlasí**, aby Stavebník a/nebo Žadatel, je-li Stavebníkem v Zájmovém území vyznačeném v Žádosti, provedl Stavbu a/nebo činnosti povolené příslušným správním rozhodnutím vydaným dle Stavebního zákona;
- (III) Stavebník a/nebo Žadatel, je-li Stavebníkem, je povinen
 - (i) dodržet tyto níže uvedené podmínky, které byly stanovené POS, tak jak je tento označen ve Všeobecných podmínkách ochrany SEK

- Realizace stavby je podmíněna překládkou PVSEK. Jedná se o přeložení kabelové trasy v místě lapaču splavenin, případně posunutí trasy tak, aby byla uložena ve vzdálenosti min. 0,30 m od obrubníku (v zeleném pásu či chodníku). Pro stavebníka je výhodné, aby trasa přeložky SEK byla součástí územního rozhodnutí stavby, která ji vyvolala.

Na vedení SEK umístěné na nemovitosti se vztahuje § 104, případně § 147 zákona č.127/2005 Sb., o elektronických komunikacích. Náklady spojené s vynucenou překládkou na úrovni stávajícího technického řešení a zřízením nového věcného břemene SEK hradí ten, kdo překládku vyvolal.

Přeložení trasy SEK zajistí její vlastník, společnost CETIN, a. s.

Překládka bude provedena dle projektové dokumentace odsouhlasené provozovatelem sítě CETIN, a.s. Realizace je podmíněna uzavřením smlouvy o provedení vynucené překládky, nejpozději před vydáním stavebního povolení nebo jiného rozhodnutí. Bližší informace ke smlouvě (např. vyhotovení cenového a technického návrhu překládky apod.) podá pan Petr Bílek, mob. 606 758 332, e-m: petr.bilek@cetin.cz

Všechna křížení pod trasou PVSEK. Dodržet ČSN 73 6005. Nad kabelovou trasou není dovoleno měnit nivelitu ani rozsah zpevněných ploch. Ve vzdálenosti blíže než 1 m nepoužívat mechanizaci. Nesouhlasíme s odkrýváním kabelové trasy z důvodu pokládky IS (vyjma křížení). Před záhozem přizvěte ke kontrole křížení a každého dalšího odkrytí kabelové trasy našeho pracovníka (mob. 602 428 844). Až po provedení kontroly a pořízení zápisu je možné výkop zahrnout. Stavebník písemně oznámí na místě příslušné pracoviště Střediska ochrany sítě Brno termín zahájení prací

- V místech nových vjezdů a parkovacích stání uložte kabelové vedení do chrániček. Založte rezervní chráničku PE 110 mm. Chráničky uložte tak, aby přesahovaly alespoň 0,5m za okraj zpevněné pojezdové plochy.
- V místech spojek a odbočení kabelové trasy nezřizujte souvislé pojezdové plochy.
- Zpevněné povrchy nad kabelovou trasou proveďte tak, aby povrch nad kabelovou trasou byl rozebíratelný.; a

(ii) řídit se Všeobecnými podmínkami ochrany SEK, které jsou nedílnou součástí Vyjádření;

- (IV) Pro případ, že bude nezbytné přeložení SEK, zajistí vždy takové přeložení SEK její vlastník, společnost CETIN a.s. Stavebník, který vyvolal překládku SEK je dle ustanovení § 104 odst. 17 Zákona o elektronických komunikacích povinen uhradit společnosti CETIN a.s. veškeré náklady na nezbytné úpravy dotčeného úseku SEK, a to na úrovni stávajícího technického řešení;

- (V) Pro účely přeložení SEK dle bodu (IV) tohoto Vyjádření je Stavebník povinen uzavřít se společností CETIN a.s. Smlouvu o realizaci překládky SEK.

Vyjádření je platné pouze pro Zájmové území určené a vyznačené Žadatelem, jakož i pro Důvod Vyjádření stanovený a určený Žadatelem v Žádosti.

Vyjádření pozbývá platnosti i) v Den konce platnosti Vyjádření, ii) změnou rozsahu Zájmového území či změnou Důvodu Vyjádření uvedeného v Žádosti a/nebo iii) jakýmkoliv porušením kterékoliv povinnosti stanovené Všeobecnými podmínkami ochrany SEK, to vše v závislosti na tom, která ze skutečností rozhodná pro pozbytí platnosti Vyjádření nastane nejdříve.

Společnost CETIN a.s. vydáním tohoto Vyjádření poskytla Žadateli pro Žadatelem určené a vyznačené Zájmové území veškeré informace o SEK dostupné společnosti CETIN a.s. ke dni podání Žádosti.

Ze strany společnosti CETIN a.s. může v některých případech docházet ke zpracování Vašich osobních údajů. Ke zpracování Vašich osobních údajů dochází vždy v souladu s platnými právními předpisy. Konkrétní zásady a podmínky zpracování osobních údajů společností CETIN a.s. jsou dostupné na stránce <https://www.cetin.cz/zasady-ochrany-osobnich-udaju>.

V případě dotazů k Vyjádření kontaktujte prosím asistenční linku 238 461 111.

Přílohami Vyjádření jsou:

Číslo jednací: 218722/23

Číslo žádosti: 0123 367 172

- *Všeobecné podmínky ochrany SEK*
- *Informace k vytýčení SEK ve vlastnictví společnosti CETIN a.s.*
- *Situační výkres (obsahuje Zájmové území určené a vyznačené Žadatelem a výřezy účelové mapy SEK)*

Vyjádření vydala společnost **CETIN a.s.** dne: 29. 8. 2023.



CETIN a.s.
Českomoravská 2510/19, Libeň
190 00 Praha 9
DIČ: CZ04084063

102

VŠEOBECNÉ PODMÍNKY OCHRANY SÍTĚ ELEKTRONICKÝCH KOMUNIKACÍ společnosti CETIN a.s.**1. PLATNOST VŠEOBECNÝCH PODMÍNEK**

- i) Tyto Všeobecné podmínky ochrany sítě elektronických komunikací (dále jen „VPOSEK“) tvoří součást Vyjádření (jak je tento pojem definován níže v článku 2 VPOSEK).
- ii) V případě rozporu mezi Vyjádřením a těmito VPOSEK mají přednost ustanovení Vyjádření, pokud není těmito VPOSEK stanoveno jinak.

2. DEFINICE

Níže uvedené termíny, jsou-li použity v těchto VPOSEK a uvozeny velkým písmenem, mají následující význam:

„**CETIN**“ znamená CETIN a.s. se sídlem Českomoravská 2510/19, Libeň, 190 00 Praha 9, IČO: 04084063, zapsaná v obchodním rejstříku vedeném Městským soudem v Praze pod spz. B 20623;

„**Den**“ je kalendářní den;

„**Kabelovod**“ podzemní zařízení sestávající se z tělesa Kabelovodu a kabelových komor, sloužící k zatahování kabelů a ochranných trubek;

„**Občanský zákoník**“ znamená zákon č. 89/2012 Sb., občanský zákoník, ve znění pozdějších předpisů;

„**POS**“ je zaměstnanec společnosti CETIN, pověřený ochranou sítě, Eva Pyroutková, tel.: 602 428 844, e-mail: eva.pyroutkova@cetin.cz;

„**Pracovní den**“ znamená Den, který není v České republice dnem pracovního klidu nebo státem uznaným svátkem;

„**Příslušné požadavky**“ znamená jakýkoli a každý příslušný právní předpis, vč. technických norem, nebo normativní právní akt veřejné správy či samosprávy, nebo jakékoli rozhodnutí, povolení, souhlas nebo licenci, včetně podmínek, které s ním souvisí;

„**Překládka**“ je stavba spočívající ve změně trasy vedení SEK ve vlastnictví CETIN nebo přemístění zařízení SEK ve vlastnictví CETIN; Stavebník, který Překládku vyvolal, je dle ustanovení § 104 odst. 17 Zákona o elektronických komunikacích povinen uhradit společnosti CETIN veškeré náklady na nezbytné úpravy dotčeného úseku SEK, a to na úrovni stávajícího technického řešení;

„**SEK**“ je síť elektronických komunikací ve vlastnictví CETIN;

„**Stavba**“ je stavba a/nebo činnost ve vztahu, k níž bylo vydáno Vyjádření, a je prováděna Stavebníkem a/nebo Žadatelem v souladu s Příslušnými požadavky, povolená příslušným správním rozhodnutím vydaným dle Stavebního zákona;

„**Stavebník**“ je osoba takto označená ve Vyjádření;

„**Stavební zákon**“ je zákon č. 183/2006 Sb., o územním plánování a stavebním řádu;

„**Vyjádření**“ je vyjádření o existenci sítě elektronických komunikací vydané společností CETIN dne 29. 8. 2023 pod č.j. 218722/23;

„**Zájmové území**“ je území označené Žadatelem a/nebo Stavebníkem v Žádosti;

„**Situační výkres**“ je výkres, který je přílohou Vyjádření a obsahuje Zájmové území určené a vyznačené Žadatelem v Žádosti a výřezy účelové mapy SEK;

„**Zákon o elektronických komunikacích**“ je zákon č. 127/2005 Sb., o elektronických komunikacích a o změně některých souvisejících zákonů, ve znění pozdějších předpisů;

„**Žadatel**“ je osoba takto označená ve Vyjádření.

„**Žádost**“ je žádost, kterou Žadatel a/nebo Stavebník požádal CETIN o vydání Vyjádření.

3. PLATNOST A ÚČINNOST VPOSEK

Tyto VPOSEK jsou platné a účinné dnem odeslání Vyjádření na i) adresu elektronické pošty Stavebníka a/nebo Žadatele uvedenou v Žádosti nebo ii) adresu pro doručení prostřednictvím poštovní přepravy uvedenou Stavebníkem a/nebo Žadatelem v Žádosti.

4. OBECNÁ PRÁVA A POVINNOSTI STAVEBNÍKA A/NEBO ŽADATELE

- (i) Stavebník, Žadatel je výslovně srozuměn s tím, že SEK je veřejně prospěšným zařízením, byla zřízena ve veřejném zájmu a je chráněna Příslušnými požadavky.
- (ii) SEK je chráněna ochranným pásmem, jehož rozsah je stanoven (a) ustanovením § 102 Zákona o elektronických komunikacích a/nebo (b) právními předpisy účinnými před Zákonom o elektronických komunikacích, není-li Příslušnými požadavky stanoveno jinak.
- (iii) Stavebník, Žadatel nebo jím pověřená třetí osoba, je povinen při provádění Stavby nebo jiných prací, při odstraňování havárií a projektování staveb, řídit se Příslušnými požadavky, správnou praxí v oboru stavebnictví a technologickými postupy a je povinen učinit veškerá nezbytná opatření vyžadovaná Příslušnými požadavky k ochraně SEK před poškozením. Povinnosti dle tohoto odstavce má Stavebník rovněž ve vztahu k SEK, které se nachází mimo Zájmové území.
- (iv) Při zjištění jakéhokoliv rozporu mezi údaji v Situačním výkresu, který je přílohou Vyjádření a skutečným stavem, je Stavebník a/nebo Žadatel povinen bez zbytečného odkladu, nejpozději Den následující po zjištění takové skutečnosti, zjištěný rozpor oznámit POS.
- (v) Stavebník, Žadatel nebo jím pověřená třetí osoba, je povinen každé poškození či krádež SEK bezodkladně, nejpozději Den následující po zjištění takové skutečnosti, oznámit takovou skutečnost dohledovému centru společnosti CETIN na telefonní číslo +420 238 464 190.
- (vi) Bude-li Stavebník, Žadatel nebo jím pověřená třetí osoba na společnosti CETIN požadovat, aby se jako účastník správního řízení, pro jehož účely bylo toto Vyjádření vydáno, vzdala práva na odvolání proti rozhodnutí vydanému ve správním řízení, je oprávněn kontaktovat POS.

5. POVINNOSTI STAVEBNÍKA PŘI PŘÍPRAVĚ STAVBY

- (i) Při projektování Stavby je Stavebník povinen zajistit, aby projektová dokumentace Stavby (i) zohledňovala veškeré požadavky na ochranu SEK vyplývající z Příslušných požadavků, zejména ze Zákona o elektronických komunikacích a Stavebního zákona, (ii) respektovala správnou praxi v oboru stavebnictví a technologické postupy a (iii) umožňovala, aby i po provedení a umístění Stavby dle takové projektové dokumentace byla společnost CETIN, jako vlastník SEK schopna bez jakýchkoli omezení a překážek provozovat SEK, provádět údržbu a opravy SEK.
- (ii) Nebude-li možné projektovou dokumentaci zajistit některý, byť i jeden z požadavků dle předchozího odstavce (i) a/nebo umístění Stavby by mohlo způsobit, že nebude naplněn některý, byť i jeden z požadavků dle předchozího odstavce (i), vyvolá Stavebník Překládku.
- (iii) Při projektování Stavby, která se nachází nebo je u ní zamýšleno, že se bude nacházet v ochranném pásmu radiových tras společnosti CETIN a překračuje výšku 15 m nad zemským povrchem, a to včetně dočasných objektů zařízení staveniště (jeřáby, konstrukce, atd.) je Stavebník povinen písemně kontaktovat POS za účelem získání konkrétního stanoviska a podmínek k ochraně radiových tras společnosti CETIN a pro určení, zda Stavba vyvolá Překládku. Ochranné pásmo radiových tras v šíři 50m je zakresleno do situačního výkresu, který je součástí tohoto Vyjádření.

VŠEOBECNÉ PODMÍNKY OCHRANY SÍTĚ ELEKTRONICKÝCH KOMUNIKACÍ společnosti CETIN a.s.

- (iv) Pokud se v Zájmovém území nachází podzemní silové vedení (NN) ve vlastnictví společnosti CETIN, je Stavebník povinen ve vztahu k projektové dokumentaci zajistit totéž, co je uvedeno pod písm (i) tohoto článku 5, přičemž platí, že Stavebník vyvolá Překládku v případech uvedených pod písm (ii) tohoto článku 5.
- (v) Stavebník je povinen při projektování Stavby, která je stavbou (a) zařízení silových elektrických sítí (VN, VVN a ZVVN) a/nebo (b) trakčních vedení, provést výpočet či posouzení rušivých vlivů na SEK, zpracovat ochranná opatření, to vše dle a v souladu s Příslušnými požadavky. Stavebník je povinen nejpozději třicet (30) Dnů před podáním žádosti o vydání příslušného správního rozhodnutí k umístění Stavby dle Stavebního zákona předat POS výpočet či posouzení rušivých vlivů na SEK a zpracovaná ochranná opatření.
- (vi) Je-li Stavba v souběhu s Kabelovodem, nebo Kabelovod kříží, je Stavebník povinen nejpozději ke Dni, ke kterému započne se zpracováním projektové dokumentace ke Stavbě, oznámit POS a projednat s POS (a) veškeré případy, kdy trajektorie podvrtní a protlačí budou vedeny ve vzdálenosti menší, než je 1,5 m od Kabelovodu a (b) jakýmkoliv výkopové práce, které budou nebo by mohly být vedeny v úrovni či pod úroveň Kabelovodu nebo kabelové komory.
- (vii) Je-li Stavba umístěna nebo má být umístěna v blízkosti Kabelovodu, ve vzdálenosti menší, než jsou 2 m nebo kříží-li Stavba Kabelovod ve vzdálenosti menší, než je 0,5 m nad nebo kdekoliv pod Kabelovodem, je Stavebník povinen předložit POS k posouzení zakreslení Stavby v příčných řezech, přičemž do příčného řezu je Stavebník rovněž povinen zakreslit profil kabelové komory.

6. POVINNOSTI STAVEBNÍKA PŘI PROVÁDĚNÍ STAVBY

- (i) Stavebník je před započátkem jakýchkoliv zemních prací ve vztahu ke Stavbě povinen vytyčit trasu SEK na terénu dle Příslušných požadavků a dle Stavebního zákona. S vytyčenou trasou SEK je Stavebník povinen seznámit všechny osoby, které budou anebo by mohly zemní práce ve vztahu ke Stavbě provádět. V případě porušení této povinnosti bude Stavebník odpovědný společnosti CETIN za náklady a škody, které porušením této povinnosti společnosti CETIN vzniknou a je povinen je společnosti CETIN uhradit.
- (ii) Pět (5) Pracovních dní před započátkem jakýchkoliv prací ve vztahu ke Stavbě je Stavebník povinen oznámit společnosti CETIN, že zahájí práce či činnosti ve vztahu ke Stavbě. Písemné oznámení dle předchozí věty zašle Stavebník na adresu elektronické pošty POS a bude obsahovat minimálně číslo jednací Vyjádření a kontaktní údaje Stavebníka.
- (iii) Stavebník je povinen zabezpečit a zajistit SEK proti mechanickému poškození, a to zpravidla dočasným umístěním silničních betonových panelů nad kabelovou trasou SEK. Do doby, než je zajištěna a zabezpečena ochrana SEK proti mechanickému poškození, není Stavebník oprávněn přejíždět vozidly nebo stavební mechanizací kabelovou trasu SEK. Při přepravě vysokých nákladů nebo při projíždění stroji, vozidly či mechanizací pod nadzemním vedením SEK je Stavebník povinen prověřit, zda výška nadzemního vedení SEK je dostatečná a umožňuje spolehlivý a bezpečný způsob přepravy nákladu či průjezdu strojů, vozidel či mechanizace.
- (iv) Při provádění zemních prací v blízkosti SEK je Stavebník povinen postupovat tak, aby nedošlo ke změně hloubky uložení nebo prostorového uspořádání SEK. V místech, kde SEK vystupuje ze země do budovy, rozváděče, na sloup apod. je Stavebník povinen vykonávat zemní práce se zvýšenou mírou opatrnosti, výkopové práce v blízkosti sloupů nadzemního vedení SEK je Stavebník povinen provádět v takové vzdálenosti od sloupu nadzemního vedení SEK,

která je dostatečná k tomu, aby nedošlo nebo nemohlo dojít k narušení stability sloupu nadzemního vedení SEK. Stavebník je povinen zajistit, aby jakoukoliv jeho činností nedošlo bez souhlasu a vědomí společnosti CETIN (a) ke změně nivelety terénu, a/nebo (b) k výsadbě trvalých porostů, a/nebo (c) ke změně rozsahu a změně konstrukce zpevněných ploch. Pokud došlo k odkrytí SEK, je Stavebník povinen SEK po celou dobu odkrytí náležitě zabezpečit proti prověšení, poškození a odcizení.

- (v) Zjistí-li Stavebník kdykoliv během provádění prací ve vztahu ke Stavbě jakýmkoliv rozpor mezi údaji v projektové dokumentaci a skutečností, je povinen bezodkladně přerušit práce a oznámit zjištěný rozpor na adresu elektronické pošty POS. Stavebník není oprávněn pokračovat v pracích ve vztahu ke Stavbě do doby, než získá písemný souhlas POS s pokračováním prací.
- (vi) Stavebník není bez předchozího písemného souhlasu společnosti CETIN oprávněn manipulovat s kryty kabelových komor, jakkoliv zakrývat vstupy do kabelových komor, a to ani dočasně, vstupovat do kabelových komor, jakkoliv manipulovat s případně odkrytými prvky SEK či s jakýmkoliv jiným zařízením se SEK souvisejícím. Rovněž bez předchozího písemného souhlasu společnosti CETIN není Stavebník oprávněn umístit nad trasou Kabelovodu jakoukoliv jinou síť technické infrastruktury v podélném směru.
- (vii) Byla-li v souladu s Vyjádřením a těmito VPOSEK odkryta SEK je Stavebník povinen tři (3) Pracovní dny před zakrytím SEK písemně oznámit POS zakrytí SEK a vyzvat ho ke kontrole před zakrytím. Oznámení Stavebníka dle předchozí věty musí obsahovat minimálně předpokládaný Den zakrytí, číslo jednací Vyjádření a kontaktní údaje Stavebníka. Stavebník není oprávněn provést zakrytí do doby, než získá písemný souhlas POS se zakrytím.

7. ROZHODNÉ PRÁVO

Vyjádření a VPOSEK se řídí českým právem, zejména Občanským zákoníkem, Zákonem o elektronických komunikacích a Stavebním zákonem. Veškeré spory z Vyjádření či VPOSEK vyplývající budou s konečnou platností řešeny u příslušného soudu České republiky.

8. PÍSEMNÝ STYK

Písemným stykem či pojmem „písemně“ se pro účely Vyjádření a VPOSEK rozumí předání zpráv jedním z těchto způsobů:

- v listinné podobě;
- e-mailovou zprávou se zaručeným elektronickým podpisem dle zák. č. 227/2000 Sb., o elektronickém podpisu a o změně některých dalších zákonů (zákon o elektronickém podpisu), ve znění pozdějších předpisů;

9. ZÁVĚREČNÁ USTANOVENÍ

- (i) Stavebník, Žadatel nebo jím pověřená třetí osoba je počínaje Dnem převzetí Vyjádření povinen užít informace a data uvedená ve Vyjádření pouze a výhradně k účelu, pro který mu byla tato poskytnuta. Stavebník, Žadatel nebo jím pověřená třetí osoba není oprávněn informace a data rozmnožovat, rozšiřovat, pronajímat, půjčovat či jinak umožnit jejich užívání třetí osobou bez předchozího písemného souhlasu společnosti CETIN.
- (ii) Pro případ porušení kterékoli z povinností Stavebníka, Žadatele nebo jím pověřené třetí osoby, založené Vyjádřením /nebo těmito VPOSEK je Stavebník, Žadatel či jím pověřená třetí osoba odpovědný za veškeré náklady a škody, které společnosti CETIN vzniknou porušením povinností Stavebníka, Žadatele nebo jím pověřené třetí osoby.

Číslo jednací: 218722/23

Číslo žádosti: 0123 367 172

Informace k vytyčení *SEK*

V případě požadavku na vytyčení *PVSEK* společnosti *CETIN a.s.* se, prosím, obračejte na společnosti uvedené níže.

CETIN a.s. - středisko Morava jih

se sídlem: Českomoravská 2510/19, Libeň, 190 00 Praha 9
IČ: 04084063 DIČ: CZ04084063
kontakt: tel: 238461267 obslužná doba po-pa 7 - 15 hod

TEMO-TELEKOMUNIKACE, a.s. - výhradní dodavatel společnosti CETIN a.s.

se sídlem: U Záběhlického zámku 233/15, 106 00 Praha 10
IČ: 25740253 DIČ: CZ25740253
kontakt: Vlček Josef, mobil: 606722446, e-mail: josef.vlcek2@temo.cz

ELTER, s.r.o.

se sídlem: Straněnská 1149, 539 01 Hlinsko
IČ: 49814419 DIČ: CZ49814419
kontakt: tel.: 469312100, mobil: 731115925, e-mail: elter.hlinsko@xaz.cz
Havel Stanislav, mobil: 736778264, Chadima Zdeněk, mobil: 731115933

GIS-STAVINVEX, a.s.

se sídlem: Pražská 1156, Pelhřimov
IČ: 25163558 DIČ: CZ25163558
kontakt: Petr Novák, mobil: 737 286 334, tel/fax: 596 541 102, e-mail: ostrava@gis-stavinvex.cz

Chadima Zdeněk

se sídlem: Máchova 257, 539 73 Skuteč
IČ: 01222163 DIČ:
kontakt: Zdeněk Chadima, tel: 731115933, e-mail: z.chadima@tiscali.cz

Jiří Novotný, Montáž, údržba a servis tel.sítí - okr. Třebíč, Znojmo

se sídlem: Akad. Práta 524, 675 55 Hrotovice, okr. Třebíč
IČ: 72377259 DIČ:
kontakt: Jiří Novotný, tel.: 568860888, mobil: 777318588, e-mail: novotny.hrotovice@seznam.cz

Josef Joura

se sídlem: Okřešice 53, okres Třebíč, 674 01
IČ: 88282091 DIČ: CZ6312180820
kontakt: Josef Joura, mobil: 602578674, e-mail: josefjoura@seznam.cz

Karel Horský

se sídlem: Poličská 877/36, 568 02 Svitavy - Předměstí
IČ: 01377841 DIČ:
kontakt: Karel Horský, mobil: 602 483 023, e-mail: k.horsky.sy@gmail.com

K+K ELTEC, s.r.o.

se sídlem: Smetanova 997, 517 41 Kostelec nad Orlicí
IČ: 25277308 DIČ: CZ25277308
kontakt: Radovan Krsek, mobil: 603486395, e-mail: krsek@eltec.cz

Číslo jednací: 218722/23

Číslo žádosti: 0123 367 172

PELMONT s.r.o

se sídlem: Vlášnická 1111, 393 01 Pelhřimov

IČ: 25172786

DIČ: CZ25172786

kontakt: Karel Pichl, tel.: 565325325, fax: 565333565, mobil: 602227227, e-mail: pelmont@pelmont.cz

Radim Zabloudil

se sídlem: Tábor 2356/28a, 602 00 Brno - Žabovřesky

IČ: 74899589

DIČ: CZ6210151585

kontakt: Radim Zabloudil, mobil: 602760276, e-mail: radim.zabloudil@seznam.cz

TELEPROG s.r.o.,

se sídlem: Znojemská 4665/78a, 586 01 Jihlava

IČ: 60721197

DIČ: CZ60721197

kontakt: Luboš Štěpnička, tel.: 567322089, fax: 567161319, mobil: 602782898, e-mail: stepnicka@teleprog.cz

Vegacom, a.s.

se sídlem: Rantířov 20, (Areál Agropodnik), 588 41 Vyskytná nad Jihlavou

IČ: 25788680

DIČ: CZ25788680

kontakt: Martin Pečar, mobil: 603855658, e-mail: pecar@vegacom.cz
Zdeněk Plšek, mobil: 605232401, e-mail: plsek@vegacom.cz

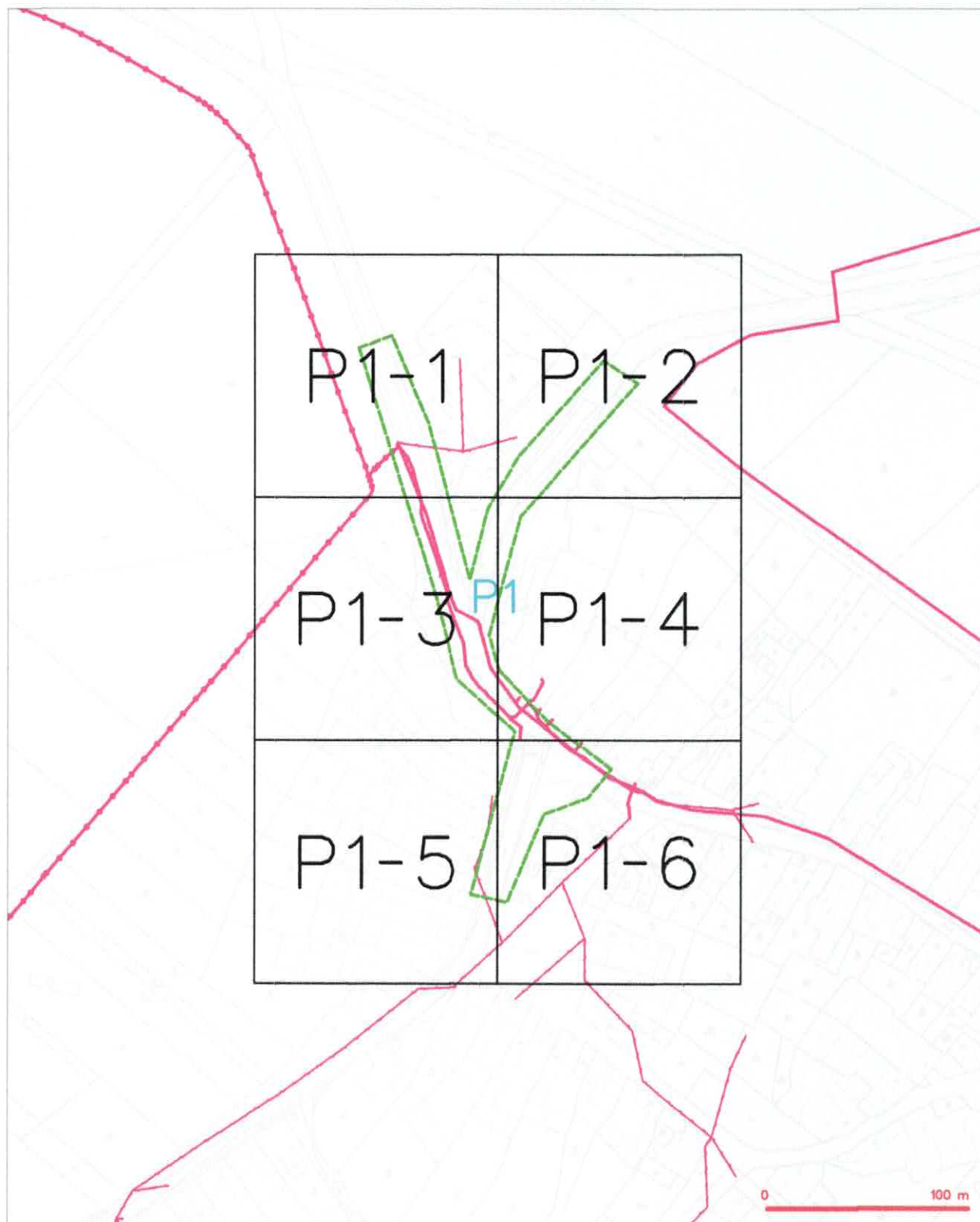


LEGENDA

--- *typisch 12 Monate (2000) x 0,12 (2000)*

CETIN a.s.
Čukrotarovská 2510118, Libeň
190 00 Praha 9
DIČ: CZ04080063

SITUAČNÍ VÝKRES - POLYGON I



LEGENDA

- | | | | |
|--|---------------------------------------|--|---------------------------------------|
| | trase odpojení uzemí a uzelů | | rozhraní příslušné oblasti, NDE trasy |
| | trasy odpojení uzemí a uzelů CETIN | | trasy odpojení uzemí a uzelů CETIN |
| | rozhraní příslušné oblasti | | rozhraní příslušné oblasti |
| | rozhraní příslušné oblasti, NDE trasy | | rozhraní příslušné oblasti |
| | rozhraní příslušné oblasti, NDE trasy | | rozhraní příslušné oblasti |
| | rozhraní příslušné oblasti, NDE trasy | | rozhraní příslušné oblasti |
| | rozhraní příslušné oblasti, NDE trasy | | rozhraní příslušné oblasti |
| | rozhraní příslušné oblasti, NDE trasy | | rozhraní příslušné oblasti |

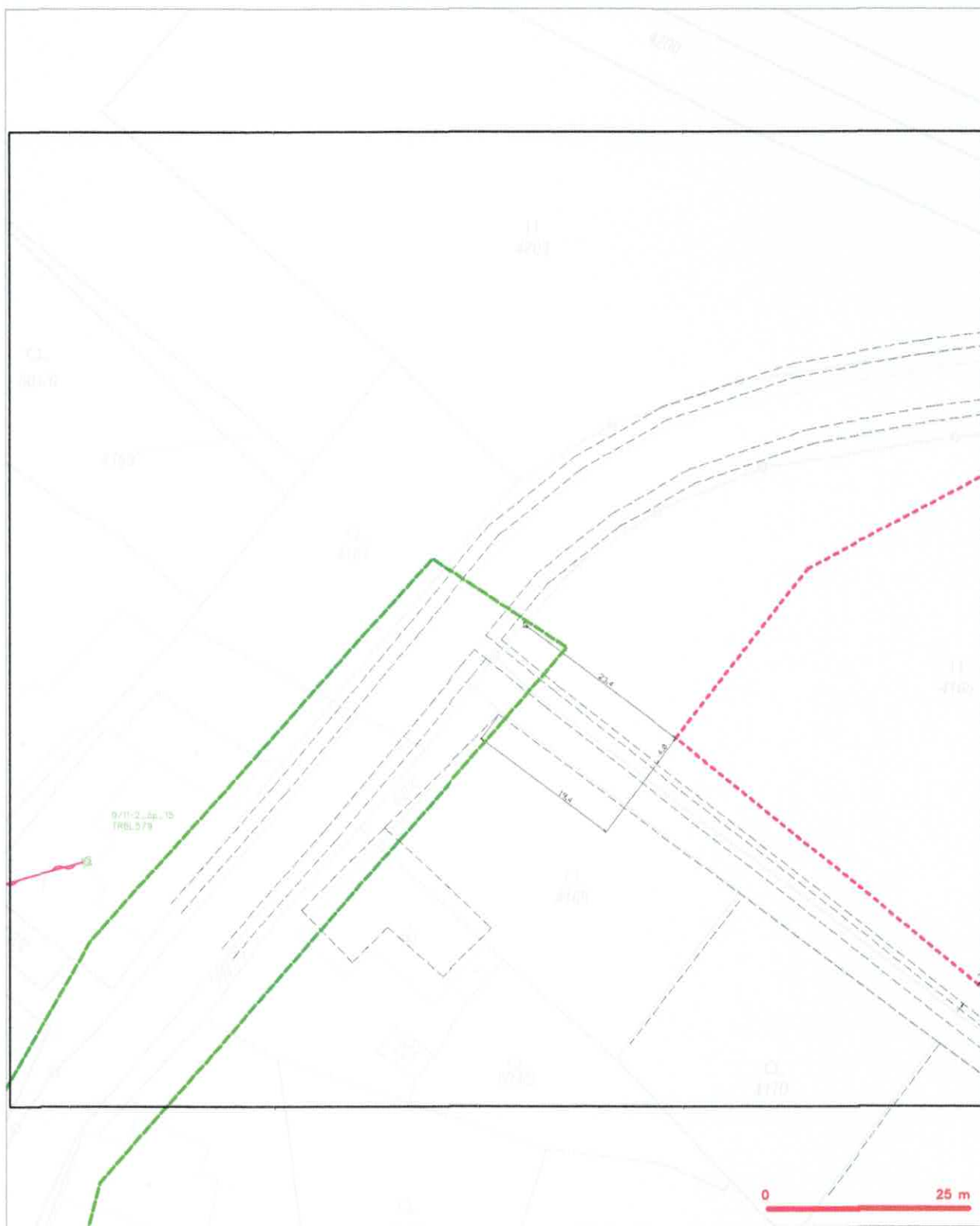
SITUAČNÍ VÝKRES - POLYGON 1, list kladu P1-1



LEGENDA

- [illegible]

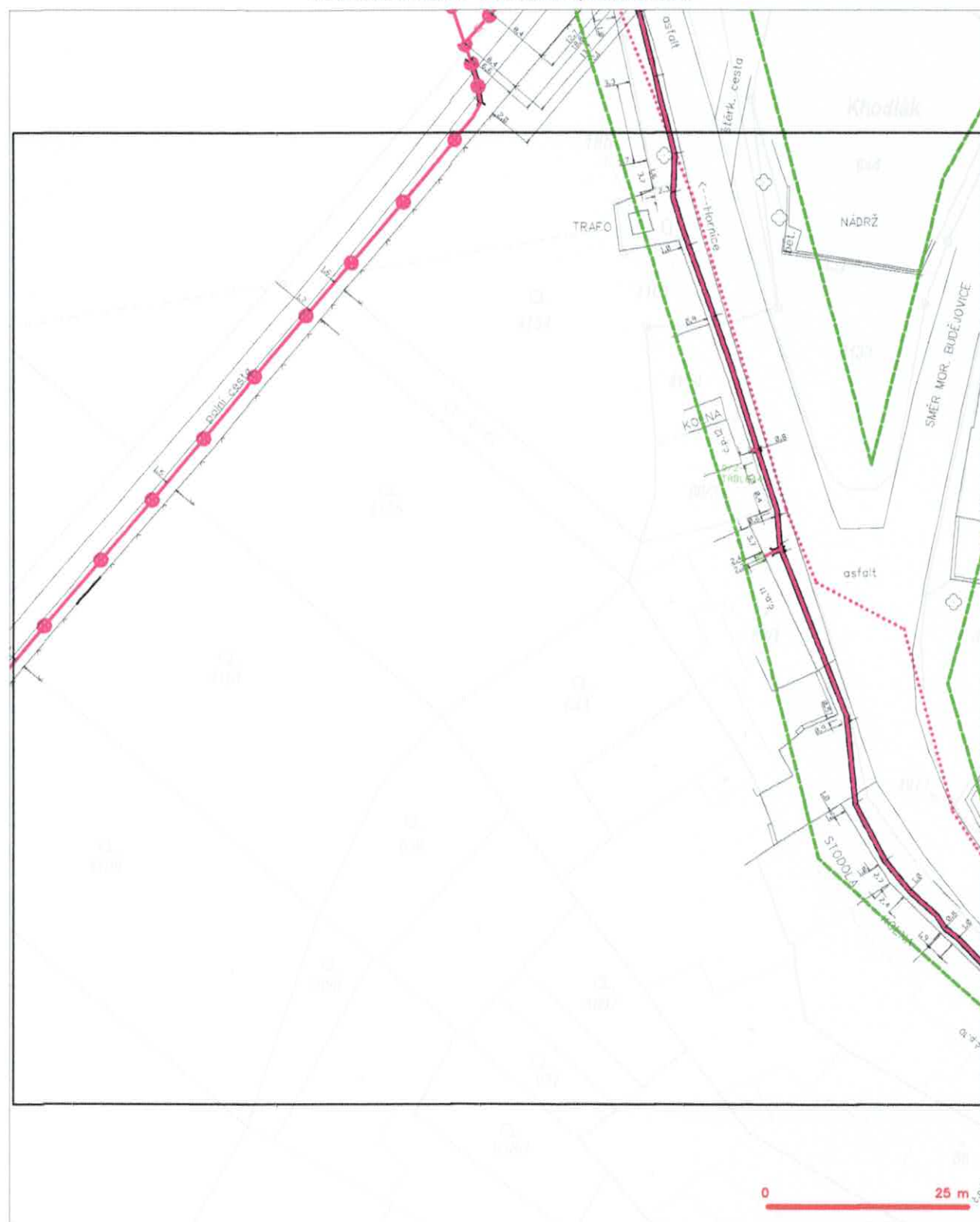
SITUAČNÍ VÝKRES - POLYGON 1, list kladu P1-2



LEGENDA

- | | | | |
|--|--|--|---|
| | hranice příhraničního území s výhledem | | nevyhodnocený průběh optického kabelu, NOSTř trubky |
| | hranice příhraničního území s výhledem, CETIN | | rozdávací síť, ochranné pásmo rozvodec síť |
| | průměrný průběh metalizačního kabelu | | rozdávací síť |
| | průměrný průběh optického kabelu, NOSTř trubky | | nevyhodnocený síť |
| | rozdávací síť, ochranné pásmo rozvodec síť | | průměrný síť síť |
| | rozdávací síť síť | | území v území |






SITUAČNÍ VÝKRES - POLYGON 1, list kladu P1-3



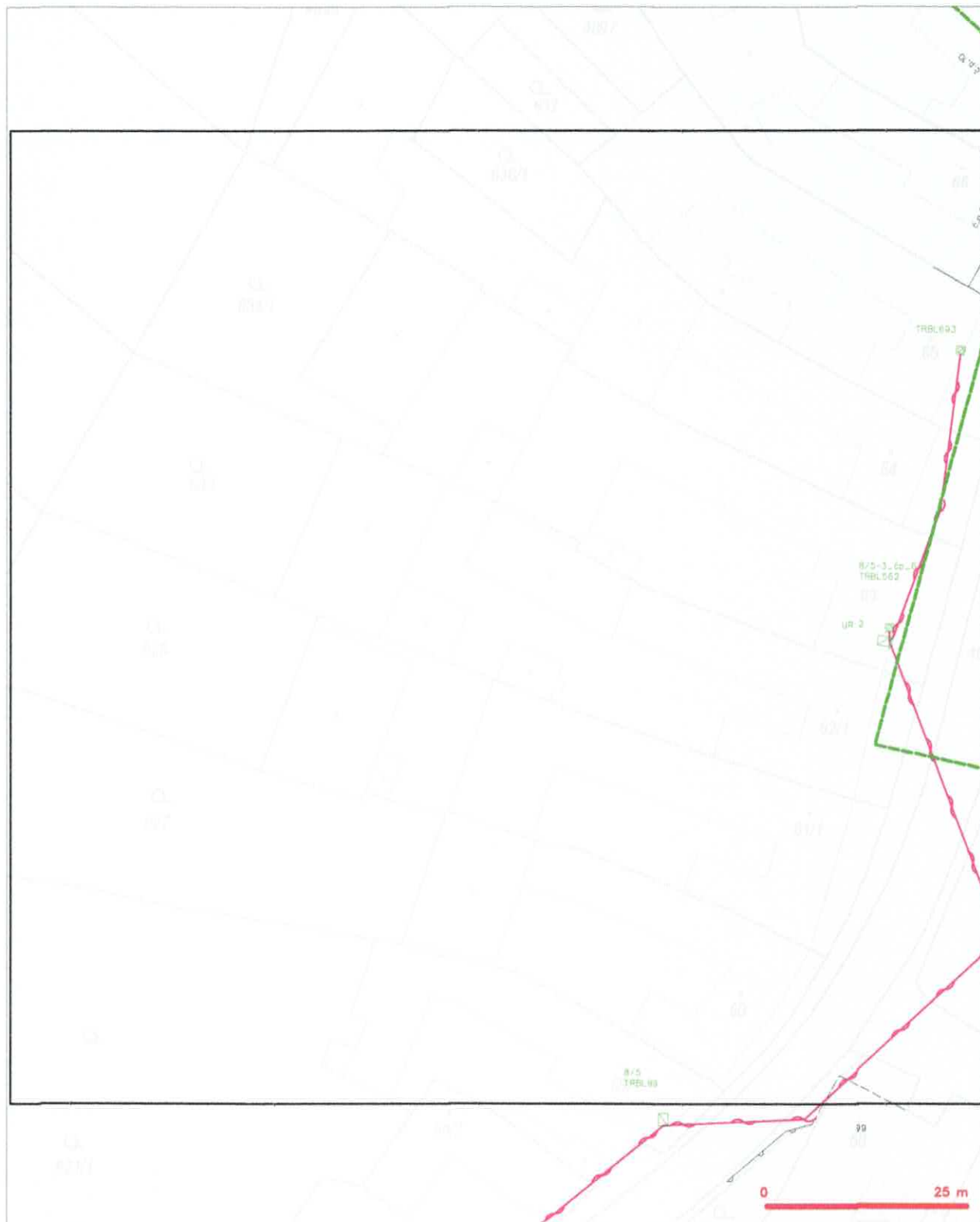
LEGENDA

- | | | | |
|--|---------------------------------------|--|--|
| | hranice příhraniční území a výhledové | | rozšíření příhraniční území, rozšíření |
| | hranice příhraniční území a výhledové | | rozšíření příhraniční území, rozšíření |
| | hranice příhraniční území a výhledové | | rozšíření příhraniční území, rozšíření |
| | hranice příhraniční území a výhledové | | rozšíření příhraniční území, rozšíření |
| | hranice příhraniční území a výhledové | | rozšíření příhraniční území, rozšíření |
| | hranice příhraniční území a výhledové | | rozšíření příhraniční území, rozšíření |
| | hranice příhraniční území a výhledové | | rozšíření příhraniční území, rozšíření |
| | hranice příhraniční území a výhledové | | rozšíření příhraniční území, rozšíření |
| | hranice příhraniční území a výhledové | | rozšíření příhraniční území, rozšíření |
| | hranice příhraniční území a výhledové | | rozšíření příhraniční území, rozšíření |

[illegible]

	nezamýšľaný útlak na úložisku, HOPF, trvalý
	nauč sa využiť optického a metalického záberu
	rozdiel vln, ochrana pásmo režimér vln
	podzemí vln
	naprogramované vln
	podzemí vln cív
	vln v NN

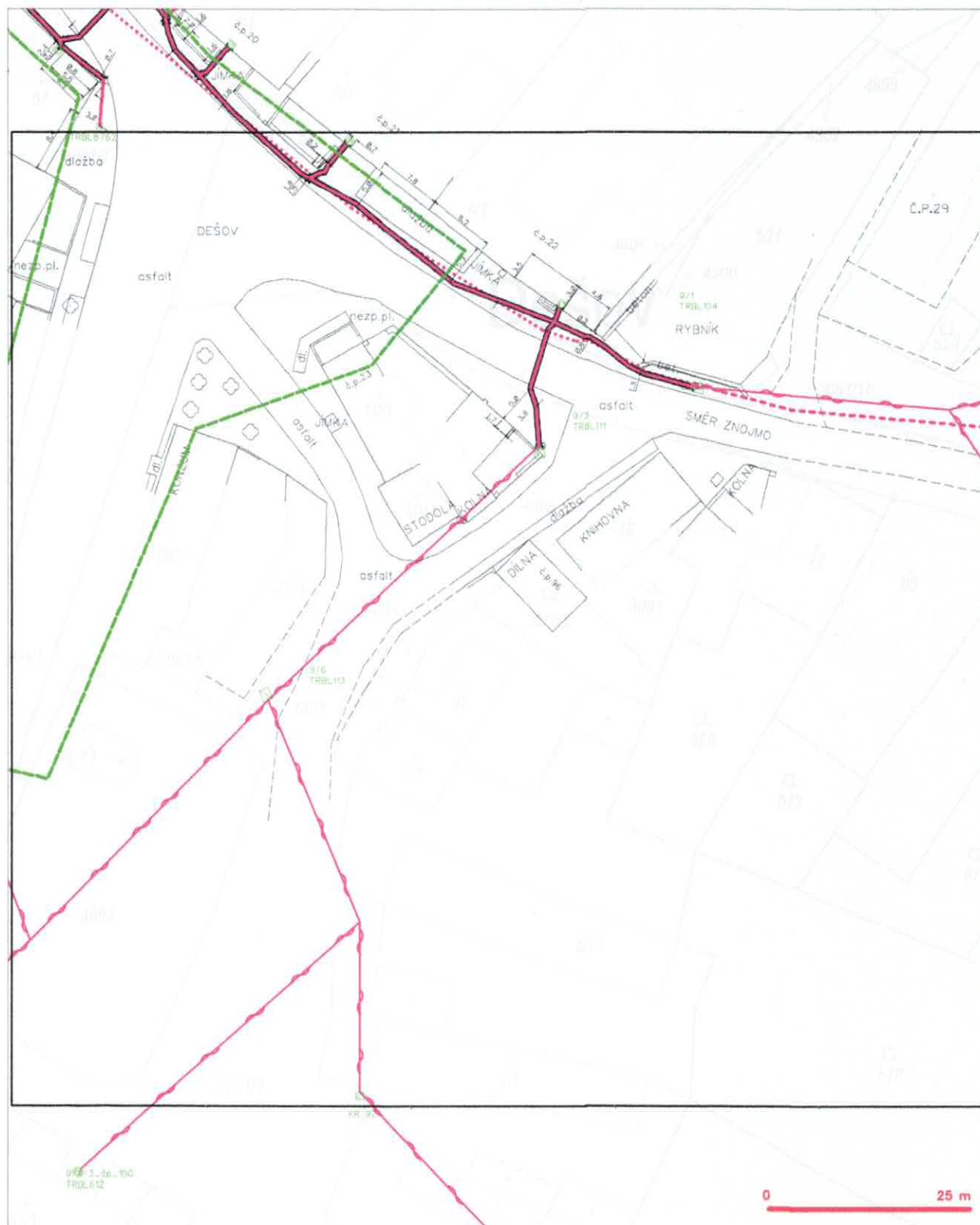
SITUAČNÍ VÝKRES - POLYGON 1, list kladu P1-5



LEGENDA

- | | | | |
|--|---|--|---|
| | hranice občanského území a vyjádření | | nevyhovující průběh optického kabelu, NOKP trubky |
| | HR příslušná, území a HR příslušná ČD/Ž | | nevyhovující průběh optického kabelu, NOKP trubky |
| | vyhovující průběh metalizačního kabelu | | robové plášť ochranné pásky napájecí síly |
| | vyhovující průběh optického kabelu, NOKP trubky | | napájecí síla |
| | nevyhovující průběh optického kabelu, NOKP trubky | | napájecí síla |
| | nevyhovující průběh metalizačního kabelu | | napájecí síla |
| | napájecí síla | | napájecí síla |

SITUAČNÍ VÝKRES - POLYGON 1, list kladu P1-6



LEGENDA

- | | |
|---|---|
| <ul style="list-style-type: none"> — hranice občanského území s vyznačením — silnice, ulice a jiné příslušnosti CETIN — pozemkový příslušník majetkového území — pozemkový příslušník správního území, NDRP, NDRP, NDRP — pozemkový příslušník správního území, NDRP, NDRP, NDRP — pozemkový příslušník správního území, NDRP, NDRP, NDRP — pozemkový příslušník správního území, NDRP, NDRP, NDRP | <ul style="list-style-type: none"> — pozemkový příslušník správního území, NDRP, NDRP, NDRP — pozemkový příslušník správního území, NDRP, NDRP, NDRP — pozemkový příslušník správního území, NDRP, NDRP, NDRP — pozemkový příslušník správního území, NDRP, NDRP, NDRP — pozemkový příslušník správního území, NDRP, NDRP, NDRP — pozemkový příslušník správního území, NDRP, NDRP, NDRP — pozemkový příslušník správního území, NDRP, NDRP, NDRP |
|---|---|